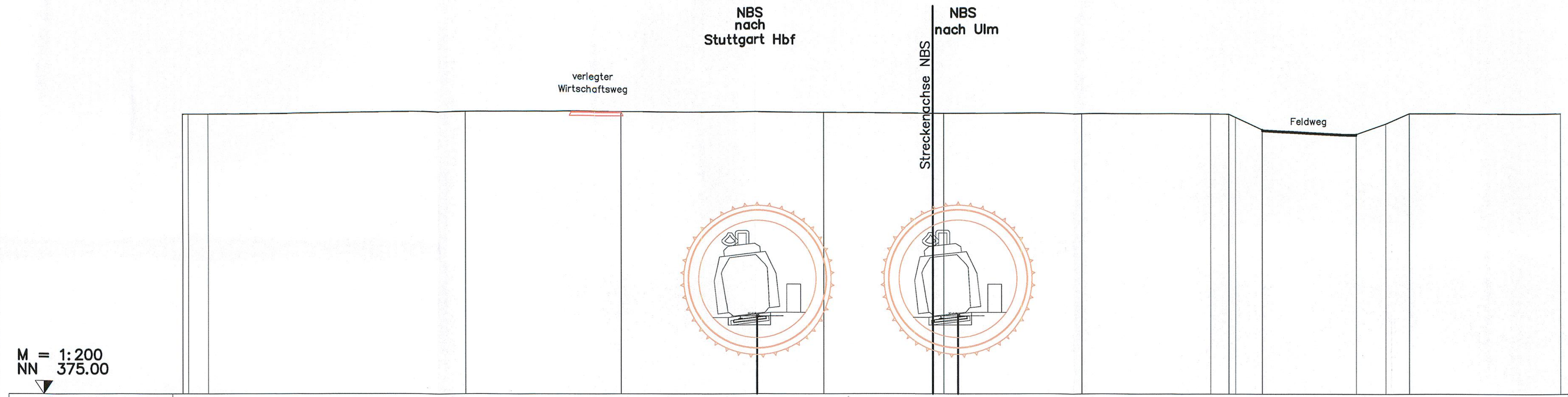


9,8+00



GELÄNDE	397,485	397,485	397,486	397,635	397,628	397,591	397,572	397,505	397,488	397,485	397,467	397,451	397,435	397,418	396,190	395,834	396,671	397,503	381,200
SCHIENENoberKANTE						381,224				381,232									
ABSTAND VON DER STRECKENACHSE	0,000	-57,859		-37,347	-24,920	-14,038	-8,717	0,000	0,870	2,000	11,876	22,131	24,580	24,114	26,233	33,732	36,081	37,958	50,000

M = 1:200
NN 375.00

- Legende:
(nicht Gegenstand des Verfahrens, da bereits planfestgestellt)
- Planung
 - Planung alt, nach 2. Änderungsverfahren nicht mehr aktuell
 - Planung vom 2. Änderungsverfahren

- Legende:
(Verfahrensgegenstand)
- Planung alt, entfällt
 - Planung alt, nach 1. Ergänzung zum 2. Änderungsverfahren
 - Planung neu, nach 2. Ergänzung zum 2. Änderungsverfahren

Auftragnehmer:
ARBEITSGEMEINSCHAFT
ATCOSTZ | DORR | GSB | GSB

Planungsverfasser:
PLANUNGSGEMEINSCHAFT
STUTTGART 21
FLORIANE, TAMEL, GEBHARDT, GEBHARDT

IC | **BUNGL**

DB NETZE | **DB NETZE**

DB ProjektBau GmbH
Stuttgart 21 - Wendlingen - Ulm
LBV-SW-02
Röppelstraße 17
70191 Stuttgart

Umplanung offene Bauweise	gez. Sagic IC	31.08.2012
Index: Änderungen bzw. Ergänzungen	Name:	Datum:

Auftragnehmer:
ARBEITSGEMEINSCHAFT
ATCOSTZ | DORR | GSB | GSB

Planungsverfasser:
PLANUNGSGEMEINSCHAFT ARGE FAZZ1
Spektron AG / Ing.-Büro Dipl.-Ing. H. Vöcking GmbH / Ansbach Engineering AG

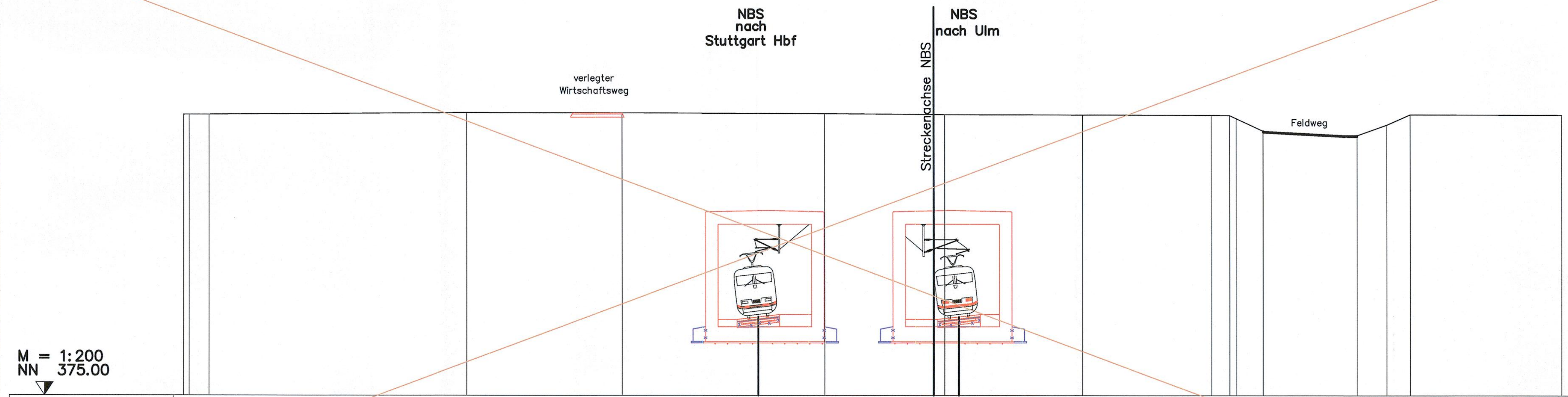
ARGEFAZZ1
CONSULTING ENGINEERS
Stuttgarter Straße 128
70376 Stuttgart

DB NETZE | **DB NETZE**

DB ProjektBau GmbH
Stuttgart 21 - Wendlingen - Ulm
LBV-SW-02
Röppelstraße 17
70191 Stuttgart

Umplanung Sporne und Anpassung FF	gez. Göriltz	19.04.2010
Index: Änderungen bzw. Ergänzungen	Name:	Datum:

9,8+00



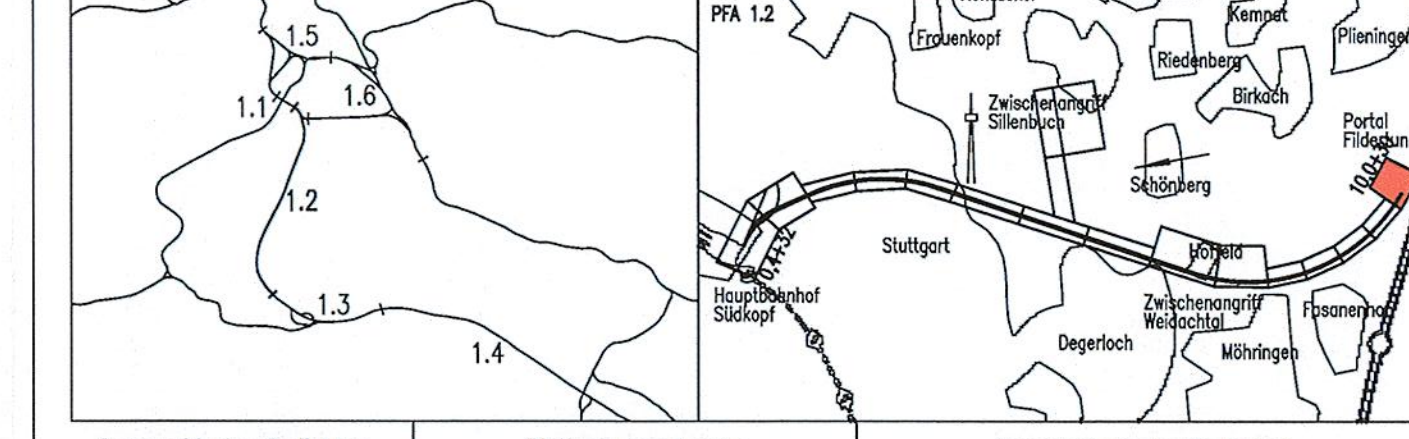
GELÄNDE	397,485	397,485	397,486	397,635	397,628	397,591	397,572	397,505	397,488	397,485	397,467	397,451	397,435	397,418	396,190	395,834	396,671	397,503	381,200
SCHIENENoberKANTE						381,224				381,232									
ABSTAND VON DER STRECKENACHSE	0,000	-57,859		-37,347	-24,920	-14,038	-8,717	0,000	0,870	2,000	11,876	22,131	24,580	24,114	26,233	33,732	36,081	37,958	50,000

M = 1:200
NN 375.00

Stuttgart 21 | **DBProjekt Stuttgart 21** | Deutsche Bahn **DB**

Umgestaltung des Bahnknotens Stuttgart
Ausbau- und Neubaustrecke Stuttgart - Augsburg
Bereich Stuttgart-Wendlingen mit Flughafenbindung

Planfeststellungsabschnitt 1.2 Fildertunnel
Baubabschnitt km 0,432 - km 10,030



Geographische Codierung	Blattschnittcodierung	Organisatorische Codierung
1.2 1 2 D W	4 8 1 3 H U	P I v q V R 4 1 A
Auftraggeber DBProjekt GmbH Stuttgart 21 Wolfrumstraße 20 70191 Stuttgart Tel. 07 11 / 2 27 85 - 0 Fax. 07 11 / 2 27 85 - 999	Projektsteuerung Drees & Sommer Infra Consult & Management GmbH Lautenschlagerstraße 2 70173 Stuttgart Tel. 07 11 / 22 29 33 - 10 Fax. 07 11 / 22 29 33 - 90	Planer - bearbeitet im Auftrag der DBProjekt GmbH Stuttgart 21 Blümler / DE-Consult / HCNMER Kronenstr. 36 70174 Stuttgart Tel. 07 11 / 162 59 - 0 Fax. 07 11 / 162 59 - 24

Gleisplanung bergmännische Querschnitt offene Bauweise km 9,8+00		Datum	Name
		Gezeichnet	11/01 CDR
		Bearbeiter	11/01 JHR
		Maßstab	1:200

"Urheberschutz" - Alle Rechte bei der DBProjekt GmbH Stuttgart 21

Änderungsvermerke

Index	Änderungen	Datum	Name

Genehmigung:
Planungsrechtliche Zulassungsentscheidung erteilt am 26. Februar 2013
59130-591/pa/005-2304#006
Eisenbahn-Bundesamt, Außenstelle Karlsruhe/Stuttgart
Im Auftrag:

Freigabe DB ProjektBau GmbH

Ersetzt für Plan-Nr. /
Ersetzt durch Plan-Nr. /
Anlage Planfeststellungsunterlagen
Anlage 6
Blatt 5A-E1 von 7