

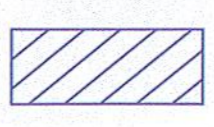

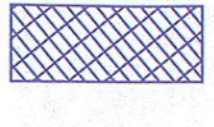
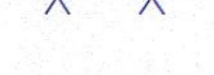


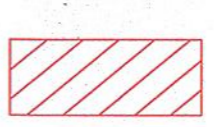




**1. Änderungsverfahren:**

-  Grunderwerbs- bzw. Belastungsgrenze
-  zu erwerbende Fläche
-  vorübergehende Inanspruchnahme während der Bauzeit (Schraffur im rechten Winkel zum Nordpfeil)
-  dingliche Belastung (Schraffur parallel zum Nordpfeil)
-  vorübergehende Inanspruchnahme während der Bauzeit und dingliche Belastung
-  Planung alt, nach 1. Änderungsverfahren nicht mehr aktuell

**LEGENDE:**

-  Grunderwerbs- bzw. Belastungsgrenze
-  zu erwerbende Fläche
-  vorübergehende Inanspruchnahme während der Bauzeit (Schraffur im rechten Winkel zum Nordpfeil)
-  dingliche Belastung (Schraffur parallel zum Nordpfeil)
-  vorübergehende Inanspruchnahme während der Bauzeit und dingliche Belastung

Kartengrundlage: ALK-Daten des Vermessungsamtes Plochingen  
 Digitale Stadtkarte des Stadtverwaltungsamtes Stuttgart  
 Für das Projekt Stuttgart 21 überarbeitet durch SEIB Ingenieur-Consult GmbH

**2. PLANÄNDERUNGSVERFAHREN**

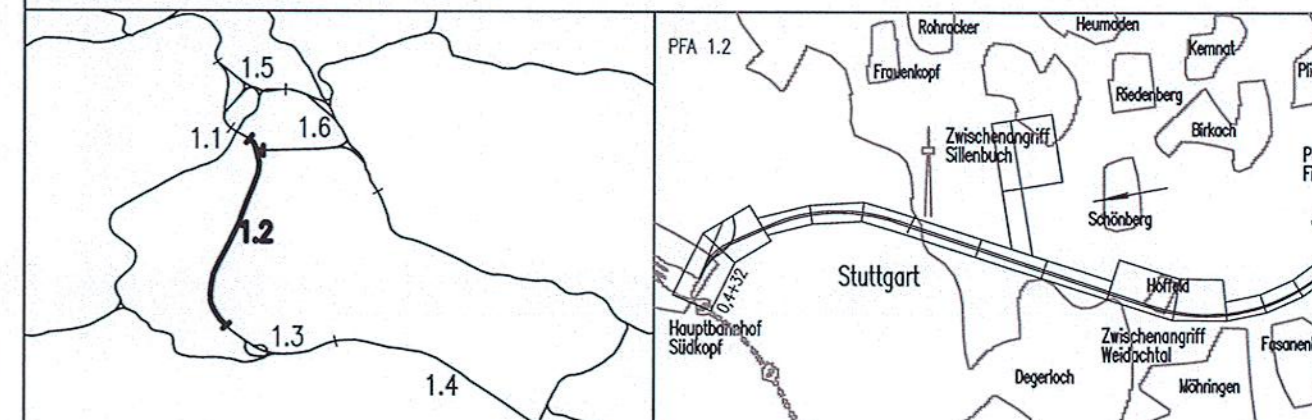
Auftragnehmer:	Planverfasser: Arbeitsgemeinschaft ARGE FAZ21 Spekermann AG/ Ing.-Büro Digi-Ing. H. Wössing GmbH/ Arburg Engineering AG
Ort, Datum, Unterschrift:	Stuttgart, 03.10.2005, Unterschrift
Bauherr:	DB NETZE
DB Netz AG INPC 1 (S) Bauherrvertretung für die Großprojekte im Bereich Süd Theodor-Heuss-Allee 7 60486 Frankfurt/M	DB ProjektBau GmbH Großprojekt Stuttgart 21 - Wendlingen - Ulm LBI-SM-C2 Röselstraße 17 70191 Stuttgart

1. Änderungsverfahren übernommen, Umplanung, Trog Voreinschnitt Filder	19.04.10	Hewer/Gorlitz
Index: Änderungen bzw. Ergänzungen	Name:	Datum:

Stuttgart **21** DBProjekt Stuttgart 21 Deutsche Bahn **DB**

**Umgestaltung des Bahnknötens Stuttgart**  
 Ausbau- und Neubaustrecke Stuttgart - Augsburg  
 Bereich Stuttgart-Wendlingen mit Flughafenbindung

**Planfeststellungsabschnitt 1.2 Fildertunnel**  
 Bauberschnitt km 0,432 - km 10,030



Geographische Codierung 1.2   1.2   D   W	Blattschnittcodierung 4 8 1 3   H   V   - 3	Organisatorische Codierung P   I   V   I   V   K   E   G
Auftraggeber DBProjekt GmbH Stuttgart 21 Wolfrumstraße 20 70174 Stuttgart Tel. 07 11 / 2 27 85 - 0 Fax: 07 11 / 2 27 85 - 999	Projektsteuerung Drees & Sommer Infra Consult & Management GmbH Ludwigsplatzstraße 2 70173 Stuttgart Tel. 07 11 / 22 29 33 - 10 Fax: 07 11 / 22 29 33 - 90	Planer - bearbeitet im Auftrag der DBProjekt GmbH Stuttgart 21 BRG / DE-Consult / RCHNER Königsplatz 36 70174 Stuttgart Tel. 0711 / 162 59 - 0 Fax: 0711 / 162 59 - 24 gez. Beyer Stuttgart, 30.11.2001

**Grunderwerbsplan**  
 Lageplan km 9,862 ... 10,030

Datum Name  
 Gezeichnet 03/05 KVO  
 Bearbeiter 03/05 RHA

Maßstab **1:1000**  
 Freigabe DB ProjektBau GmbH

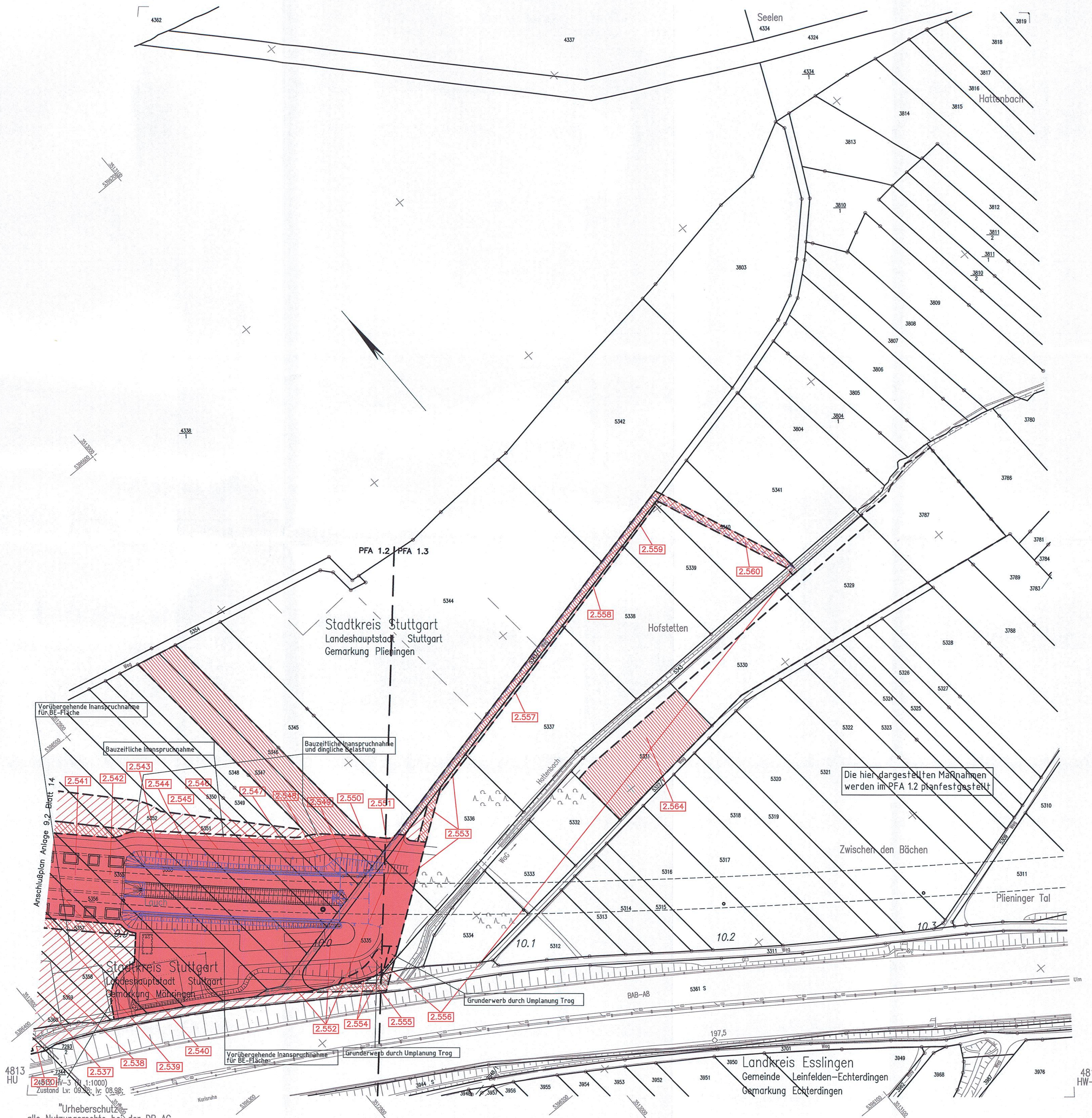
"Urheberschutz" - Alle Rechte bei der DBProjekt GmbH Stuttgart 21

Index	Änderungsvermerk	Datum	Name
A	Umplanung Trog Voreinschnitt Filder	18.02.2003	gez. Marquardt
B	Entfall LBF-Moehnhelm E2 und Korrektur der Flächeninanspruchnahme auf der BE-Fläche	30.03.2005	gez. Marquardt

Planungsrechtliche  
 Zulassungsentscheidung  
 erteilt am 26. Februar 2013  
 59130-591pa/005-2304/006  
 Eisenbahn-Bundesamt  
 Außenstelle Karlsruhe/Stuttgart

Genehmigung  
 Datum: \_\_\_\_\_  
 Im Auftrag: \_\_\_\_\_  
 Unterschrift: \_\_\_\_\_

Anlage Planfeststellungsunterlagen  
 Anlage 9.2  
 Blatt 15C von 17



4813 HU  
 24850  
 Zustand Lr. 08.98, Nr. 08.98  
 "Urheberschutz" - alle Nutzungsrechte bei der DB AG