



2. PLANÄNDERUNGSVERFAHREN

Auftragnehmer: DB Netz AG LNFG 1 (S) Bauherrenvertretung für die Großprojekte Im Bereich Süd Theodor-Hauss-Allee 7 60486 Frankfurt/M	Planverfasser: Arbeitsgemeinschaft ARGE FAZ21 Spekermann AG/ Ing.-Büro Dipl.-Ing. H. Vösling GmbH/ Amberg Engineering AG c/o SPEKERMANN AG CONSULTING ENGINEERS Staubergstraße 126 70176 Stuttgart Stuttgart, Ort, Datum, Unterschrift
Bauherr: DB Netz AG LNFG 1 (S) Bauherrenvertretung für die Großprojekte Im Bereich Süd Theodor-Hauss-Allee 7 60486 Frankfurt/M	Planung: DB ProjektBau GmbH Großprojekt Stuttgart 21 – Wendlingen – Ulm LBV-SW-G2 Röppelstraße 17 70191 Stuttgart

Verbindungsbauwerk und Dammringe	30.03.2010	Hewer
Index: Änderungen bzw. Ergänzungen	Name:	Datum:

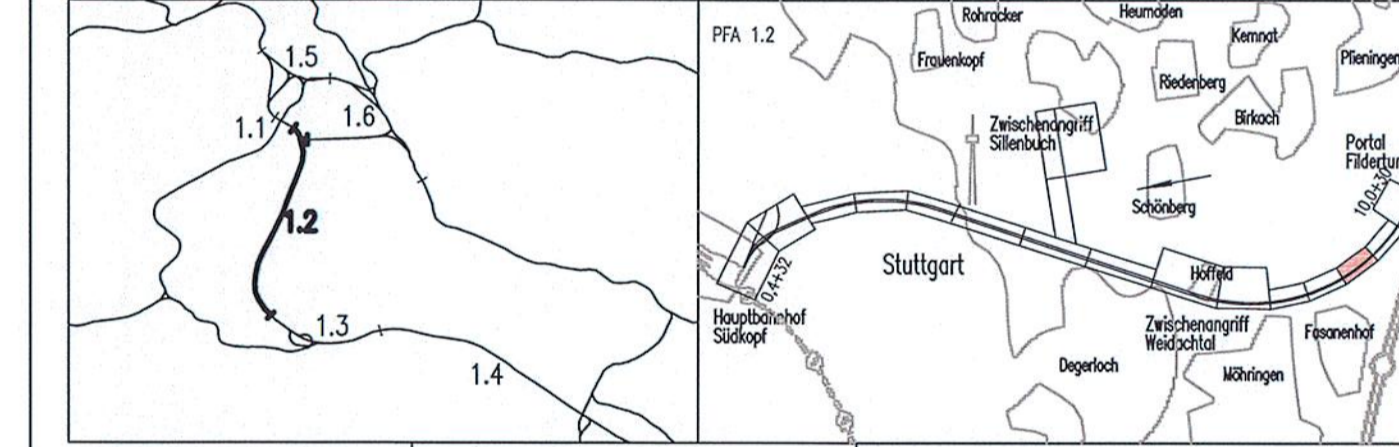

DBProjekt
 Stuttgart 21


 Deutsche Bahn

Umgestaltung des Bahnknötens Stuttgart

Ausbau- und Neubaustrecke Stuttgart – Augsburg
Bereich Stuttgart–Wendlingen mit Flughafenanbindung

Planfeststellungsabschnitt 1.2 Fildertunnel
Baubabschnitt km 0,432 – km 10,030



Geographische Codierung 1.2 1 2 D W	Blattschnittcodierung 4 8 1 3 H T -	Organisatorische Codierung P I V I V K C G 0 1
Auftraggeber DBProjekt GmbH Stuttgart 21 Wolfenstraße 20 70191 Stuttgart Tel. 07 11 / 2 27 85 - 0 Fax. 07 11 / 2 27 85 - 999	Projektsteuerung Drees & Sommer Infra Consult & Management GmbH Ludwigsplatz 2 70173 Stuttgart Tel. 07 11 / 22 29 33 - 10 Fax. 07 11 / 22 29 33 - 90	Planer – bearbeitet im Auftrag der DBProjekt GmbH Stuttgart 21 BLNG / DE-Consult / FICHTNER Kronenstr. 36 70174 Stuttgart Tel. 07 11 / 162 59 - 0 Fax. 07 11 / 162 59 - 24

Grunderwerbsplan		Datum	Name
Lageplan km 8,854 ... 9,359		Gezeichnet	11/01 DNI
		Bearbeiter	11/01 BLO
		Maßstab	1:1000

"Urheberschutz" – Alle Rechte bei der DBProjekt GmbH Stuttgart 21

Änderungsvermerke

Index	Änderungen	Datum	Name

Planungsrechtliche Zulassungsentscheidung erteilt am 26. Februar 2013
59130-591pa/005-2304/006
Eisenbahn-Bundesamt, Außenstelle Karlsruhe/Stuttgart
Im Auftrag:  Unterschrift

Genehmigung: 

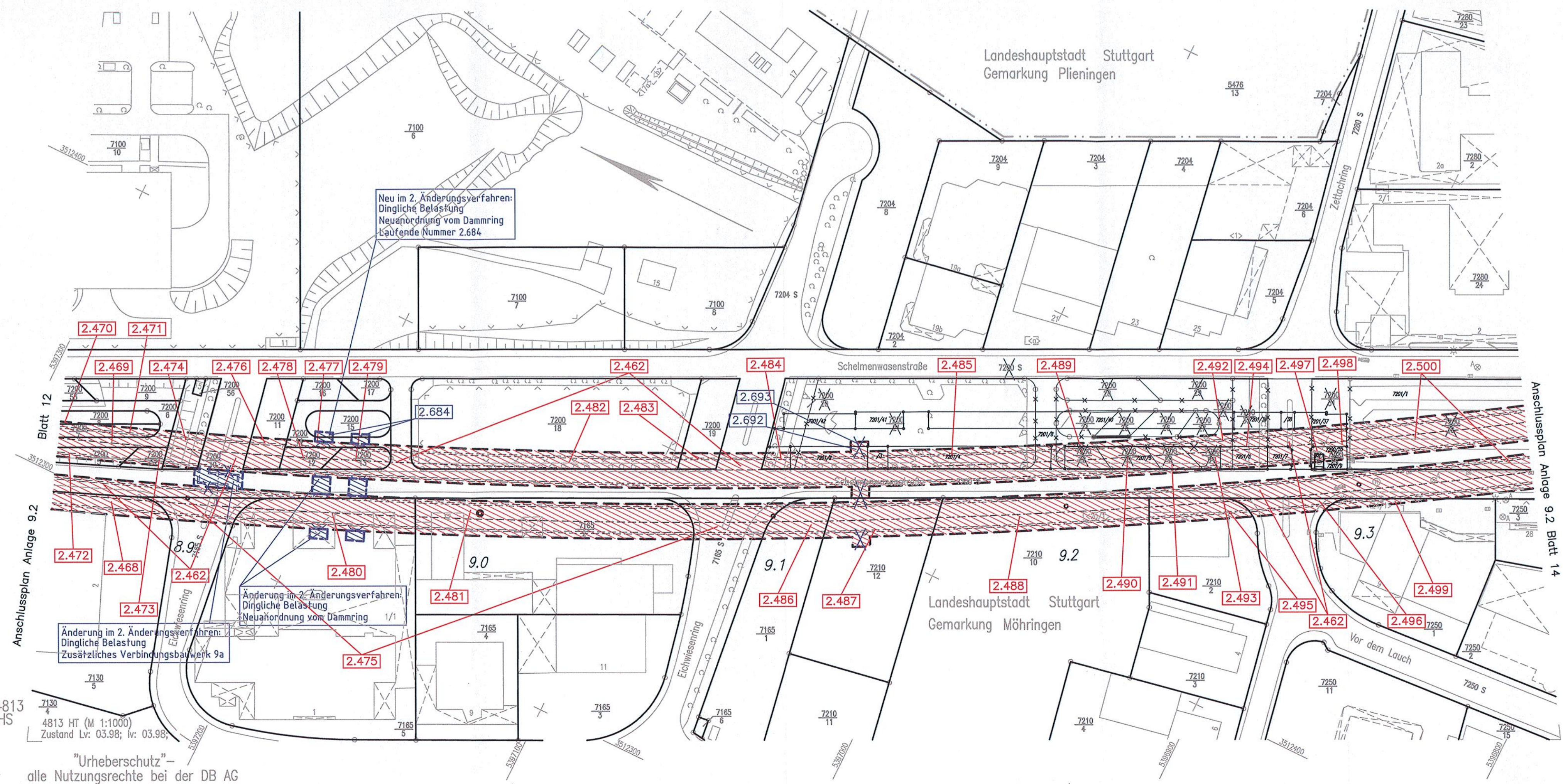
Freigabe DB ProjektBau GmbH

Ort, Datum, Unterschrift






Ersatz für Plan-Nr. Phase Index
Ersetzt durch Plan-Nr.

Anlage Planfeststellungsunterlagen







Anlage 9.2
Blatt 13A von 17



LEGENDE:

-  Grunderwerbs- bzw. Belastungsgrenze
-  zu erwerbende Fläche
-  vorübergehende Inanspruchnahme während der Bauzeit (Schraffur im rechten Winkel zum Nordpfeil)
-  dingliche Belastung (Schraffur parallel zum Nordpfeil)
-  vorübergehende Inanspruchnahme während der Bauzeit und dingliche Belastung

2. Änderungsverfahren:

-  Grunderwerbs- bzw. Belastungsgrenze
-  zu erwerbende Fläche
-  vorübergehende Inanspruchnahme während der Bauzeit (Schraffur im rechten Winkel zum Nordpfeil)
-  dingliche Belastung (Schraffur parallel zum Nordpfeil)
-  vorübergehende Inanspruchnahme während der Bauzeit und dingliche Belastung
-  Planung alt, nach 2. Änderungsverfahren nicht mehr aktuell

Kartengrundlage: Digitale Stadtkarte des Stadtmessungsamtes Stuttgart
Für das Projekt Stuttgart 21 überarbeitet durch SEIB Ingenieur-Consult GmbH

"Urheberschutz" – alle Nutzungsrechte bei der DB AG