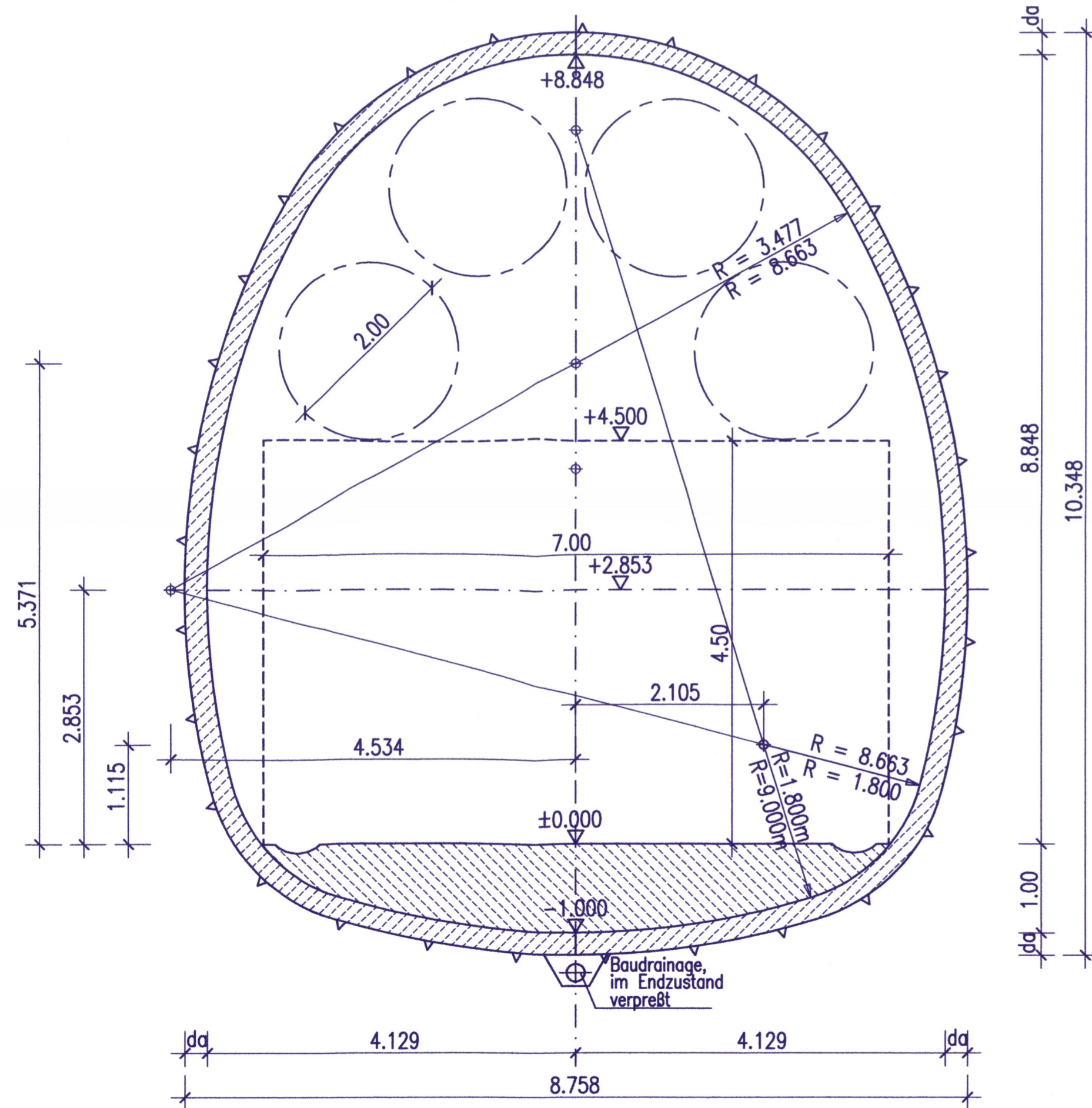


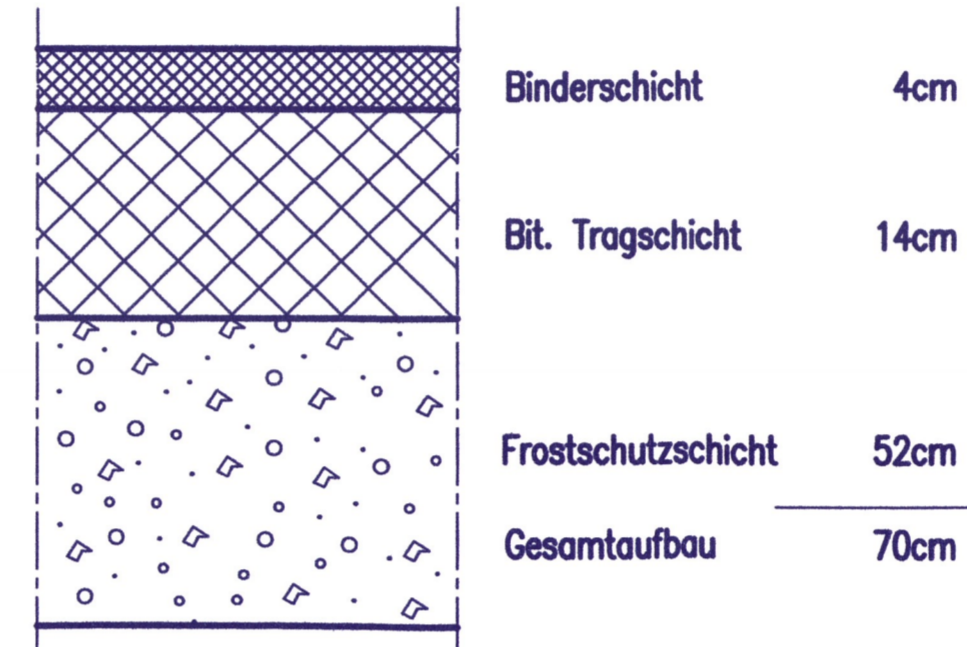
Querschnitt Zwischenangriff Sigmaringer Str.

M. 1:50

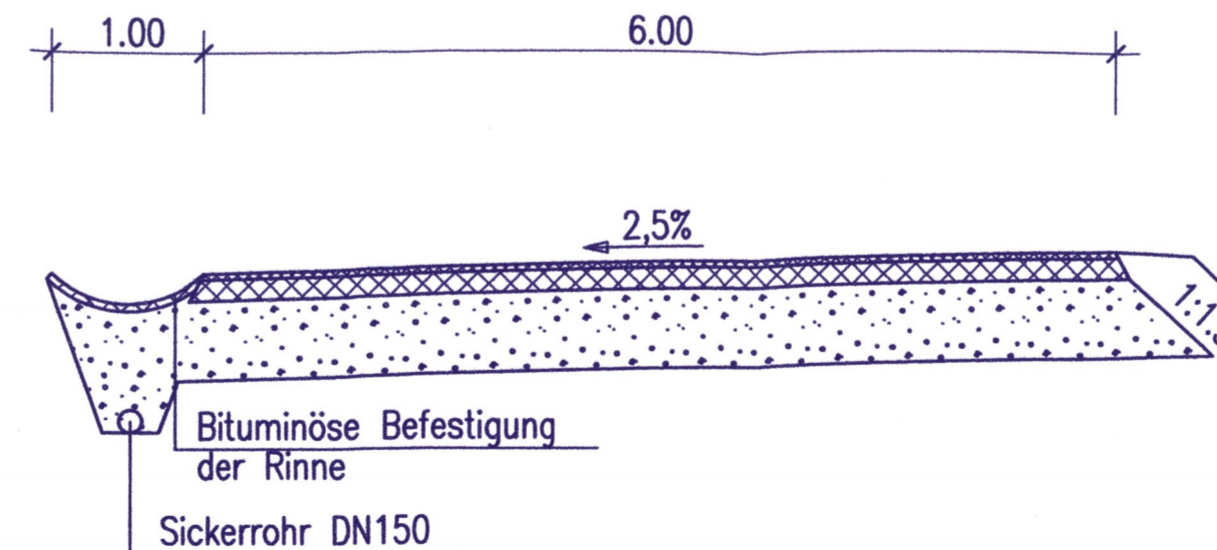
A=74.93m²



Fahrbahnaufbau Bastraße Bauklasse III



Querschnitt Bastraße



da= Stärke Außenschale
Angaben nach stat. Erfordernissen

Stuttgart **21** Deutsche Bahn **DB**

Planfestgestellt gemäß § 18 Abs. 1 AEG durch Beschluss vom **19. Aug. 2005**
Az.: 59160 PAP-PS21-PFA 1.2

Umgestaltung des Bahnknotens Stuttgart
Ausbau- und Neubaustrecke Stuttgart – Augsburg
Bereich Stuttgart–Wendlingen mit Flughafenanbindung

Planfeststellungsabschnitt 1.2 Fildertunnel
Bauabschnitt km 0,432 – km 10,030

Geographische Codierung: 1.2 | 1.2 | 0.0
Blattschnittcodierung: 4813 | HP5- |
Organisatorische Codierung: P | IBQ | IQZ |

Auftraggeber: DB ProjektBau GmbH, Niederlassung Südwest, Projektzentrum Stuttgart 1, Wolframstraße 20, 70191 Stuttgart, Tel. 07 11 / 2 27 85 - 0, Fax. 07 11 / 2 27 85 - 999

Projektsteuerung: Drees & Sommer AG, Infra Consult & Management GmbH, Lautenschlagerstraße 2, 70173 Stuttgart, Tel. 07 11 / 22 29 33 - 10, Fax. 07 11 / 22 29 33 - 90

Planer – bearbeitet im Auftrag der: DB ProjektBau GmbH, BUNG / DE-Consult / FICHTNER, Kronenstraße 36, 70174 Stuttgart, Tel. 0711 / 162 59 - 0, Fax. 0711 / 162 59 - 24

Aufgestellt: BUNG Beratende Ingenieure, gez. i.V. Riepe, Heidelberg, 15.08.2003

Bauzustände und Baugistik		Datum	Name																																												
Tunnelquerschnitt/Bastraße		06/03	Görlitz																																												
Zwischenangriff Sigmaringer Straße		06/03	Scheller																																												
Maßstab		1:50																																													
"Urheberschutz" – Alle Rechte bei der DB ProjektBau GmbH																																															
Änderungsvermerke		Freigabe DB ProjektBau GmbH																																													
<table border="1"> <thead> <tr> <th>Index</th> <th>Änderungen</th> <th>Datum</th> <th>Name</th> </tr> </thead> <tbody> <tr><td> </td><td> </td><td> </td><td> </td></tr> <tr><td> </td><td> </td><td> </td><td> </td></tr> <tr><td> </td><td> </td><td> </td><td> </td></tr> <tr><td> </td><td> </td><td> </td><td> </td></tr> <tr><td> </td><td> </td><td> </td><td> </td></tr> <tr><td> </td><td> </td><td> </td><td> </td></tr> <tr><td> </td><td> </td><td> </td><td> </td></tr> <tr><td> </td><td> </td><td> </td><td> </td></tr> <tr><td> </td><td> </td><td> </td><td> </td></tr> <tr><td> </td><td> </td><td> </td><td> </td></tr> </tbody> </table>		Index	Änderungen	Datum	Name																																									gez. Marquart Datum: 18.08.2003	
Index	Änderungen	Datum	Name																																												
Genehmigungsvermerk – Eisenbahn-Bundesamt		Ersatz für Plan-Nr. <input type="text"/> <input type="text"/> Ersetzt durch Phase <input type="text"/> Index <input type="text"/> Plan-Nr. <input type="text"/> <input type="text"/>																																													
<table border="1"> <thead> <tr> <th>Datum</th> <th>Genehmigungsvermerk</th> <th>Name</th> <th>Unterschrift</th> </tr> </thead> <tbody> <tr> <td> </td> <td> </td> <td> </td> <td> </td> </tr> <tr> <td> </td> <td> </td> <td> </td> <td> </td> </tr> <tr> <td> </td> <td> </td> <td> </td> <td> </td> </tr> </tbody> </table>		Datum	Genehmigungsvermerk	Name	Unterschrift													Anlage Planfeststellungsunterlagen Anlage 13.3 Blatt 3neu von 5																													
Datum	Genehmigungsvermerk	Name	Unterschrift																																												