K:\PROJEKT\34P0061a\Planfest\PFA1_2\Blaudruck\ANLAGE09\2V12PKGG.DWG / Model

12.08.2003 13:28 Nutzer @15.06

Anschlußplan Anlage 9.2 Blatt 17

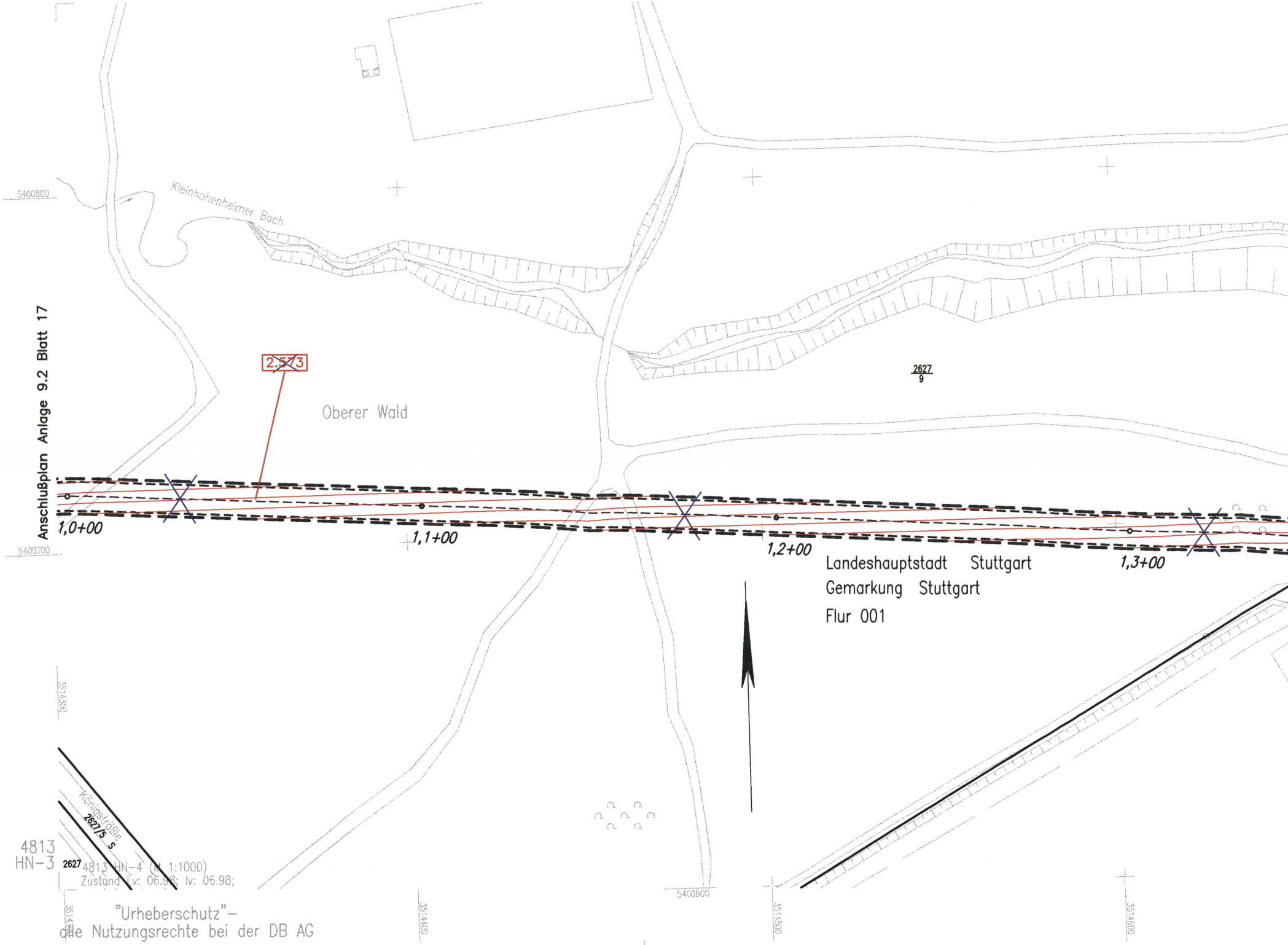
Kleinhohenheimer Bach
5400800
~~2.573~~
Oberer Wald
2627
9
1,0+00
1,1+00
1,2+00
1,3+00
5400700
Landeshauptstadt Stuttgart
Gemarkung Stuttgart
Flur 001
3514300
Königssträßle
2627/5
s
4813
HN-3
2627
4813 HN-4 (M 1:1000)
Zustand Lv: 06.98; lv: 06.98;
3514400
5400600
3514500
3514600

"Urheberschutz"-
die Nutzungsrechte bei der DB AG

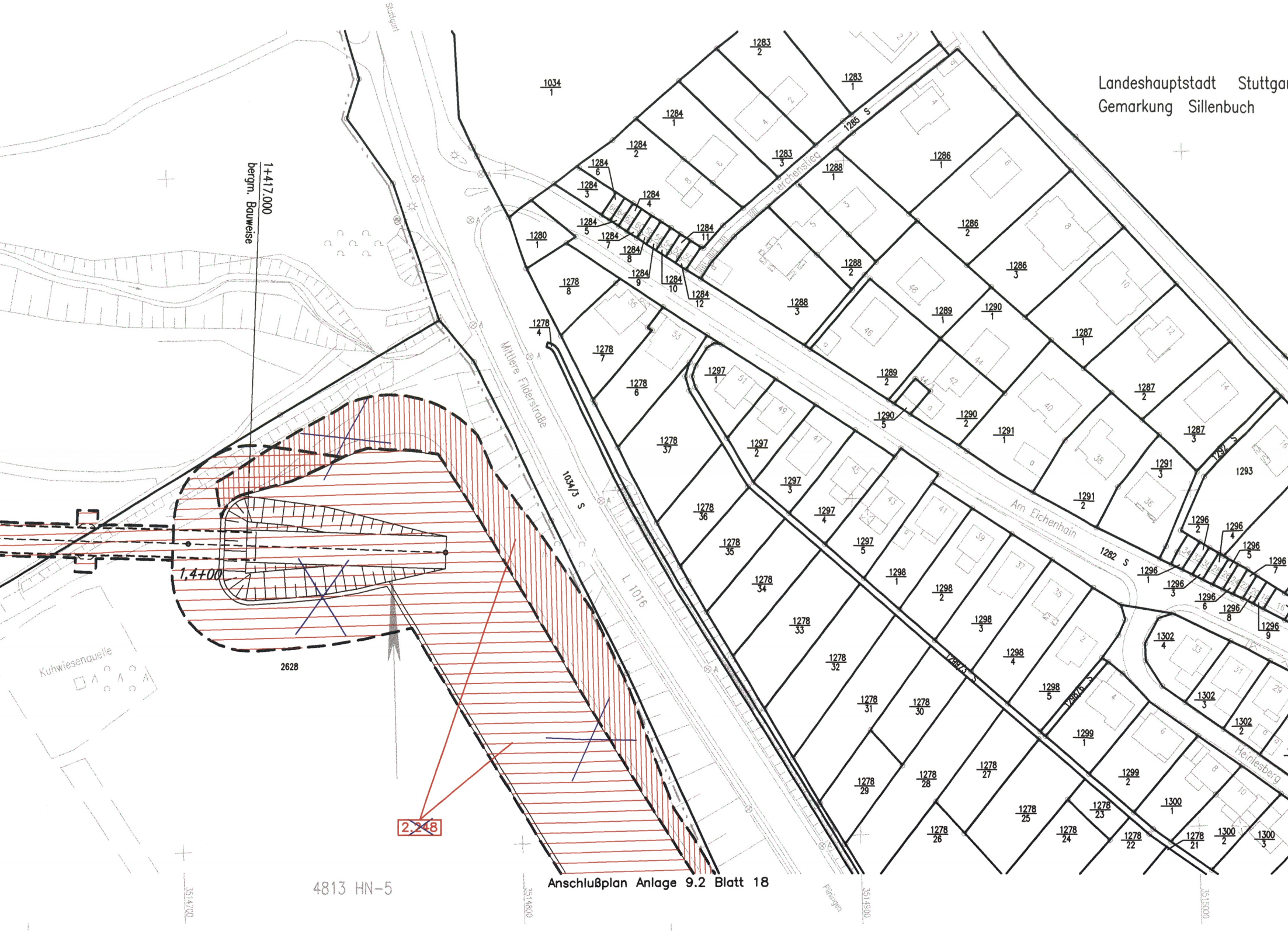

Stuttgart
1+417.000
bergm. Bauweise
Mittlere Filderstraße
1034/3 S
L 1016
Lerchensteig
1285 S
Am Eichenhain
1282 S
1292 S
1299/3 S
Heinlesberg
Kuhwiesenquelle
2628
1,4+00
2.248
1034
1
1280
1
Plieningen
3514700
3514800
3514900
3515000

Landeshauptstadt Stuttgar
Gemarkung Sillenbuch

Anschlußplan Anlage 9.2 Blatt 18

4813 HN-5

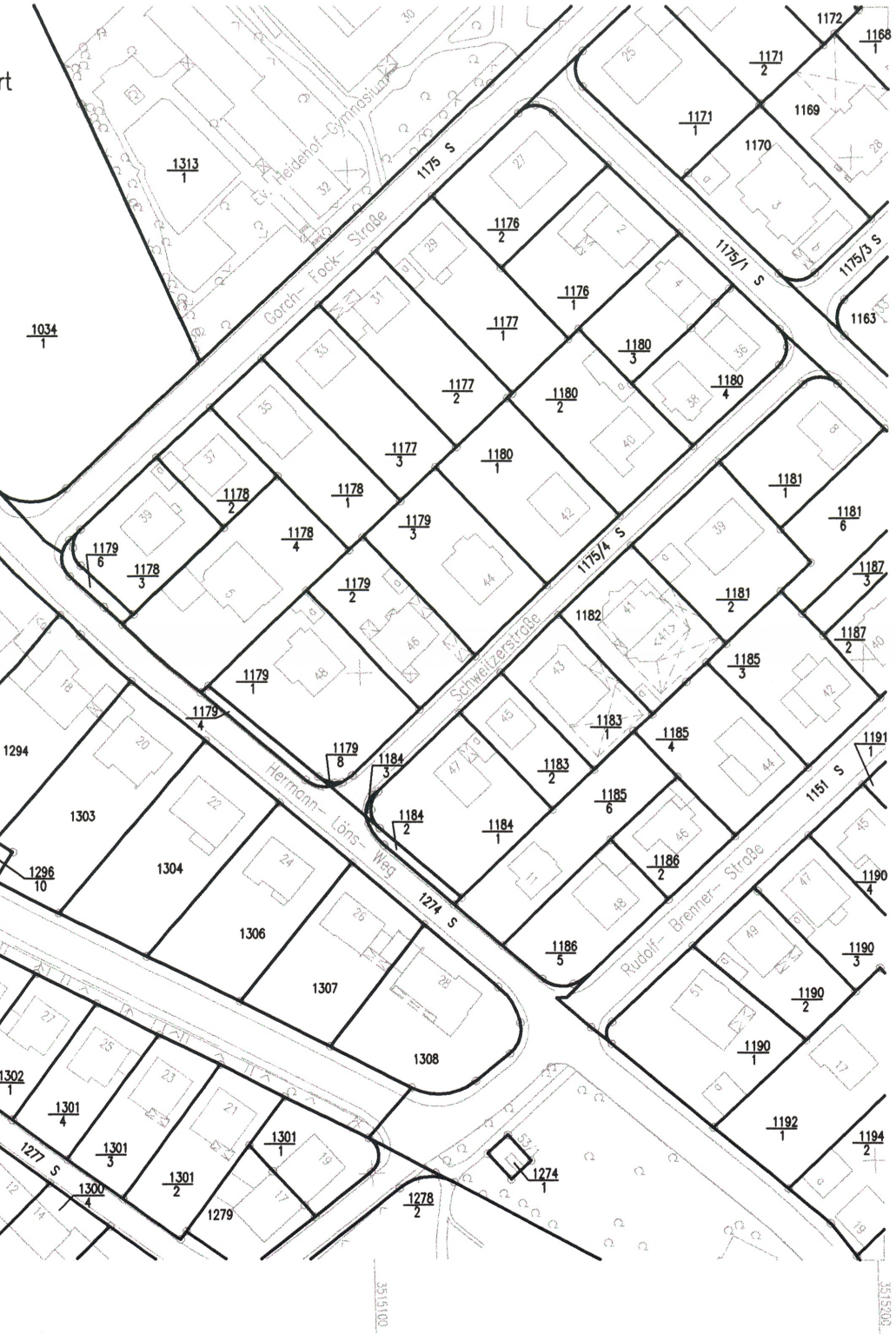
Ev. Heidehof-Gymnasium
Gorch-Fock-Straße
1175 S
1175/1 S
1175/3 S
1175/4 S
Schweizerstraße
Hermann-Löns-Weg
1274 S
Rudolf-Brenner-Straße
1151 S
1277 S
1313/1
1034/1
1294
1296/10
1302/1
1303
1304
1306
1307
1308
1301/4
1301/3
1301/2
1301/1
1300/4
1279
1278/2
1274/1
1172
1168/1
1171/2
1171/1
1169
1170
1163
1176/2
1176/1
1177/1
1177/2
1177/3
1180/3
1180/4
1180/2
1180/1
1178/1
1178/2
1178/3
1178/4
1179/1
1179/2
1179/3
1179/4
1179/6
1179/8
1181/1
1181/6
1181/2
1187/3
1187/2
1182
1185/3
1185/4
1185/6
1183/1
1183/2
1184/1
1184/2
1184/3
1186/2
1186/5
1191/1
1190/4
1190/3
1190/2
1190/1
1192/1
1194/2
3515100
3515200

LEGENDE:

– – – –	Grunderwerbs- bzw. Belastungsgrenze
🟧	zu erwerbende Fläche
▨	vorübergehende Inanspruchnahme während der Bauzeit (Schraffur im rechten Winkel zum Nordpfeil)
▨	dingliche Belastung (Schraffur parallel zum Nordpfeil)
▦	vorübergehende Inanspruchnahme während der Bauzeit und dingliche Belastung

Kartengrundlage: Digitale Stadtkarte des Stadtmessungsamtes Stuttgart

Für das Projekt Stuttgart 21 überarbeitet durch SEIB Ingenieur-Consult GmbH

Stuttgart 21

DBProjekt
Stuttgart 21

Deutsche Bahn DB

Umgestaltung des Bahnknotens Stuttgart

Ausbau- und Neubaustrecke Stuttgart – Augsburg
Bereich Stuttgart–Wendlingen mit Flughafenanbindung

Planfeststellungsabschnitt 1.2 Fildertunnel

Bauabschnitt km 0,432 – km 10,030

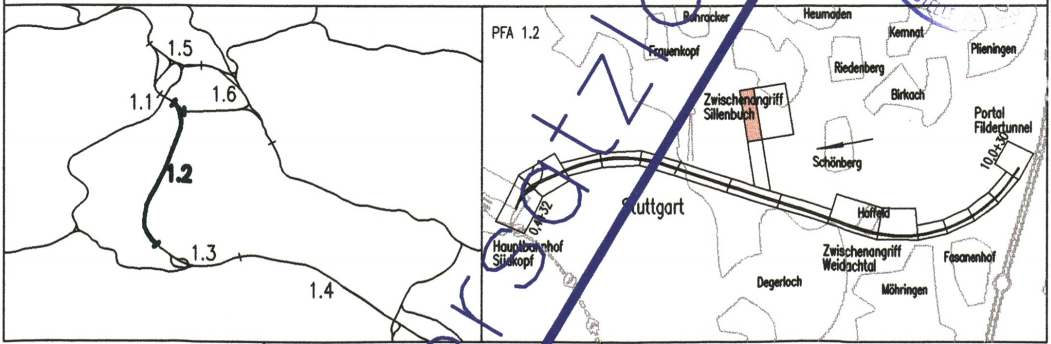
1.5
1.1
1.6
1.2
1.3
1.4
PFA 1.2
Rohracker
Heumaden
Frauenkopf
Kemnat
Riedenberg
Plieningen
Birkach
Zwischenangriff Sillenbuch
Portal Fildertunnel
10,030
Schönberg
Stuttgart
Hoffeld
0,432
Hauptbahnhof Südkopf
Zwischenangriff Weidachtal
Fasanenhof
Degerloch
Möhringen

Geographische Codierung					Blattschnittcodierung									Organisatorische Codierung											
1.2	1	2	D	W	4	8	1	3	H	N	–	4		P	I	v	I		V	K	G	G			
PFA	Bauabschnitt		Blattschnitt		Streckennummer				Bezirk					Phase	Planzeichen				Gewerk	Ebene	Planinhalt		Index		

Auftraggeber

DBProjekt GmbH Stuttgart 21
Wolframstraße 20
70191 Stuttgart
Tel. 07 11 / 2 27 85 – 0
Fax. 07 11 / 2 27 85 – 999

Projektsteuerung

Drees & Sommer
Infra Consult & Management GmbH
Lautenschlagerstraße 2
70173 Stuttgart
Tel. 07 11 / 22 29 33 – 10
Fax. 07 11 / 22 29 33 – 90

Planer – bearbeitet im Auftrag der
DBProjekt GmbH Stuttgart 21

BUNG / DE-Consult / FICHTNER
Kronenstraße 36
70174 Stuttgart
Tel. 0711 / 162 59 – 0
Fax 0711 / 162 59 – 24

Aufgestellt:
DE-Consult
gez. Beyer
Stuttgart, 30.11.2001

Grunderwerbsplan

Lageplan Zwischenangriff Sillenbuch

	Datum	Name
Gezeichnet	11/01	DNI
Bearbeiter	11/01	BLO

Maßstab
1:1000

"Urheberschutz" – Alle Rechte bei der DBProjekt GmbH Stuttgart 21

Freigabe **DB**Projekt GmbH Stuttgart 21
gez. Baur
73-20
Datum: 10.12.2001

Änderungsvermerke

Index	Änderungen	Datum	Name

Ersatz für Plan-Nr. Phase Index
Ersetzt durch Plan-Nr.

Genehmigungsvermerk – Eisenbahn-Bundesamt

Datum	Genehmigungsvermerk	Name	Unterschrift

Anlage Planfeststellungsunterlagen

Anlage 9.2

Blatt 17 von 18

entfällt ersatzlos