



- LEGENDE:**
- Grunderwerbs- bzw. Belastungsgrenze
 - zu erwerbende Fläche
 - vorübergehende Inanspruchnahme während der Bauzeit (Schraffur im rechten Winkel zum Nordpfeil)
 - dingliche Belastung (Schraffur parallel zum Nordpfeil)
 - vorübergehende Inanspruchnahme während der Bauzeit und dingliche Belastung

- 1. Änderungsverfahren:**
- Grunderwerbs- bzw. Belastungsgrenze
 - zu erwerbende Fläche
 - vorübergehende Inanspruchnahme während der Bauzeit (Schraffur im rechten Winkel zum Nordpfeil)
 - dingliche Belastung (Schraffur parallel zum Nordpfeil)
 - vorübergehende Inanspruchnahme während der Bauzeit und dingliche Belastung
 - Planung alt, nach 1. Änderungsverfahren nicht mehr aktuell

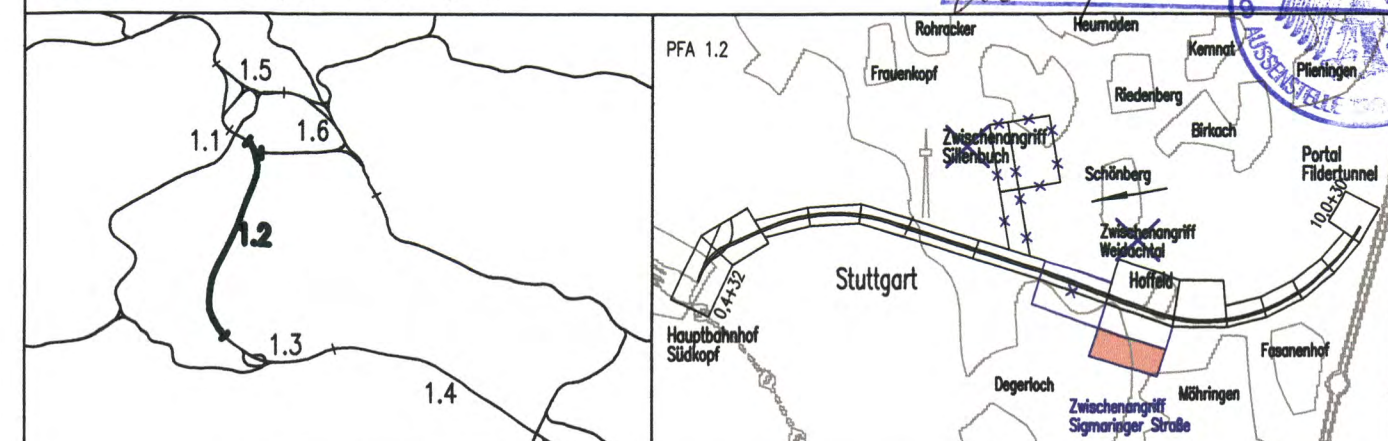



Planfestgestellt gemäß § 18 Abs. 1 AEG durch Eisenbahn-Bundesamt vom **19. Aug. 2005**
 Az.: 58160 PAP-P521-PFA 1/2

Umgestaltung des Bahnknotens Stuttgart

Ausbau- und Neubaustrecke Stuttgart – Augsburg
 Bereich Stuttgart–Wendlingen mit Flughafenanbindung

Planfeststellungsabschnitt 1.2 Fildertunnel
 Bauabschnitt km 0,432 – km 10,030



Geographische Codierung		Blattschnittcodierung		Organisatorische Codierung	
1	2	4	8	P	I
1	2	1	2	I	V
D	W	3	H	P	K
					O
					G

Auftraggeber DB ProjektBau GmbH Heisenstrasse 29 70372 Stuttgart Tel. 07 11 / 2 27 85 - 0 Fax. 07 11 / 2 27 85 - 999	Projektsteuerung Infra Consult & Management GmbH Landeshauptstraße 2 70173 Stuttgart Tel. 07 11 / 22 29 33 - 10 Fax. 07 11 / 22 29 33 - 90	Planner - bearbeitet im Auftrag der DB ProjektBau GmbH BUNG / DE-Consult / FICHTNER Kronenstrasse 36 70174 Stuttgart Tel. 07 11 / 182 59 - 0 Fax. 07 11 / 182 59 - 24
--	--	---

Aufgestellt: **DE-Consult**
 gez. I.V. Jockers
 Stuttgart, 15.08.2003

Grunderwerbsplan		Datum Name	
Lageplan Zwischenangriff Sigmaringer Straße		Gezeichnet 08/03 KVO	
		Bearbeiter 08/03 RHA	
		Maßstab 1:1000	
"Urheberschutz" – Alle Rechte bei der DB ProjektBau GmbH			
Änderungsvermerke		Freigabe DB ProjektBau GmbH	
Nr.	Änderungen	Datum	Name
Genehmigungsvermerk – Eisenbahn-Bundesamt		gez. Marquart 73-19	
Datum	Genehmigungsvermerk	Name	Unterschrift
		Datum: 18.08.2003	
		Ersatz für Plan-Nr. 73-19	
		Ersatz durch Plan-Nr. 73-19	
Anlage Planfeststellungsunterlagen			
Anlage 9.2			
Blatt 17 Neu von 18			

Kartengrundlage: Digitale Stadtkarte des Stadtmessungsamtes Stuttgart
 Für das Projekt Stuttgart 21 überarbeitet durch SEIB Ingenieur-Consult GmbH