Querschnitt km 0.8+43.84, Achse 33 M 1:200

Bereich Willy-Brandt-Straße 18/Haltestelle Staatsgalerie
Blockfuge Bestand 3/4
Schnittführung siehe Plan Anlage 7.7.4

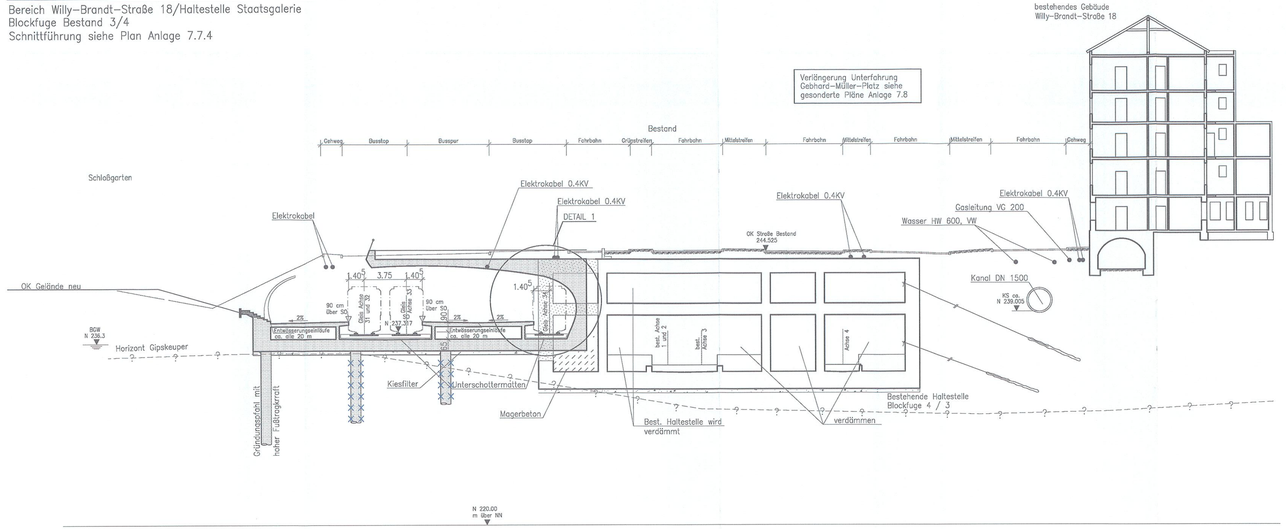

DETAIL 1
Übergang Zwischenebene zum Innenbahnsteig der neuen Haltestelle
während Umbau/Teilabbruch der bestehenden Haltestelle

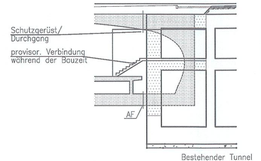

LEGENDE:

- Stahlbeton, neues Bauwerk
- Stahlbeton, best. Bauwerk
- Stahlbeton, Abbruch
- -?-?- Vermutete geologische Schichtgrenze (nähere Angaben s.5.EXP)

Eingetragene Leitungen: Bestand

Gründungspfähle mit hoher Fußtragkraft, Einbindelänge bis max. Grundgipsschichten

Die endgültigen Pfahllängen und Pfahlanordnungen richten sich nach statischer Berechnung.
Grundlage für die Berechnung sind die Angaben im Baugrund- und Gründungsgutachten.

Ausführungsart des Verbaus und Festlegung der Verankerung nach statischen Erfordernissen.

Endgültige Abmessungen nach statischen, konstruktiven und wirtschaftlichen Erfordernissen.

Höhenangaben im NEUEN SYSTEM:
Höhendifferenz zw. altem (württ.) System und Neuen System:
neu = alt + 0,123 m

Oberbau:
Vignolschienen auf Holzquerschwellen im Schotterbett, abschnittsweise mit Unterschottermatten

Stuttgart 21 — DBProjekt Stuttgart 21

Deutsche Bahn DB

Umgestaltung des Bahnknotens Stuttgart

Ausbau- und Neubaustrecke Stuttgart – Augsburg
Bereich Stuttgart-Wendlingen mit Flughafenanbindung

Planfeststellungsabschnitt 1.1 Talquerung mit Hauptbahnhof
Bau-km -0.4 -42.0 bis +0.4 +32.0

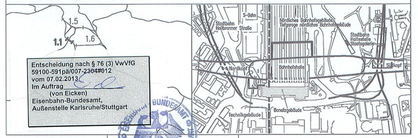

Geographische Codierung: 1 1 2 0 1 0 0 0 (Strecke, Streckenabschnitt, Bezirk)

Bauwerksnummerierung: 1 4 0 0 – 1 (Strecke, Bezirk)

Organisatorische Codierung: P I T V _ I Q 9 T _ _ (Phase, Planart, Gewerk, Ebene, Planinhalt, Index)

Auftraggeber
DBProjekt Stuttgart 21
Mailänderstr. 32
70191 Stuttgart
Tel. 07 11 / 72 27 65 – 0
Fax. 07 11 / 72 27 65 – 99

Projektsteuerung
Drees & Sommer
Ivhs Consult & Management GmbH
Lautenschlagerstraße 2
70173 Stuttgart
Tel. 07 11 / 22 29 33 – 10
Fax. 07 11 / 22 29 33 – 50

Planer – bearbeitet im Auftrag der DBProjekt GmbH Stuttgart 21
Ingenieur – Arbeitsgemeinschaft
BGS Ingenieurgesellschaft
Hannover Landstraße 135–137
60594 Frankfurt a. M.
Tel. 069 / 93931 – 0
Fax. 069 / 93931 – 62

Bell und Partner GmbH
Eberhardstraße 11
70190 Stuttgart
Tel. 0711 / 64854 – 0
Fax. 0711 / 64854 – 10

Stuttgart, den 10.08.2001
gez. Wünnner

Verlegung Stadtbahnhaltestelle Staatsgalerie
Querschnitt km 0.8+43.84, Achse 33
Blockfuge Bestand 3/4

	Datum	Name
Gezeichnet	08/01	Friedrich/Scha.
Bearbeitet	08/01	Braig
Geändert		

Maßstab 1: 200

"Urheberschutz" – Alle Rechte bei der DBProjekt GmbH Stuttgart 21

Freigabe DBProjekt GmbH Stuttgart 21
gez. R. Baur
Datum: 24.08.2001

Änderungsvermerke

Index	Änderungen	Datum	Name
A	Gründungspfähle geändert	08.03.12	CM

Ersatz für Plan-Nr. Phase Index
Ersetzt durch Plan-Nr.

Genehmigungsvermerk – Eisenbahn-Bundesamt

Datum	Genehmigungsvermerk	Name	Unterschrift

Anlage Planfeststellungsunterlagen
Anlage 7.7.20
Blatt 1 von 1

H:\PS21\ Dateiname: 1125PQ9T.dwg Plot-Datei: 1125PQ9T.00_ Planstand: 09.03.12