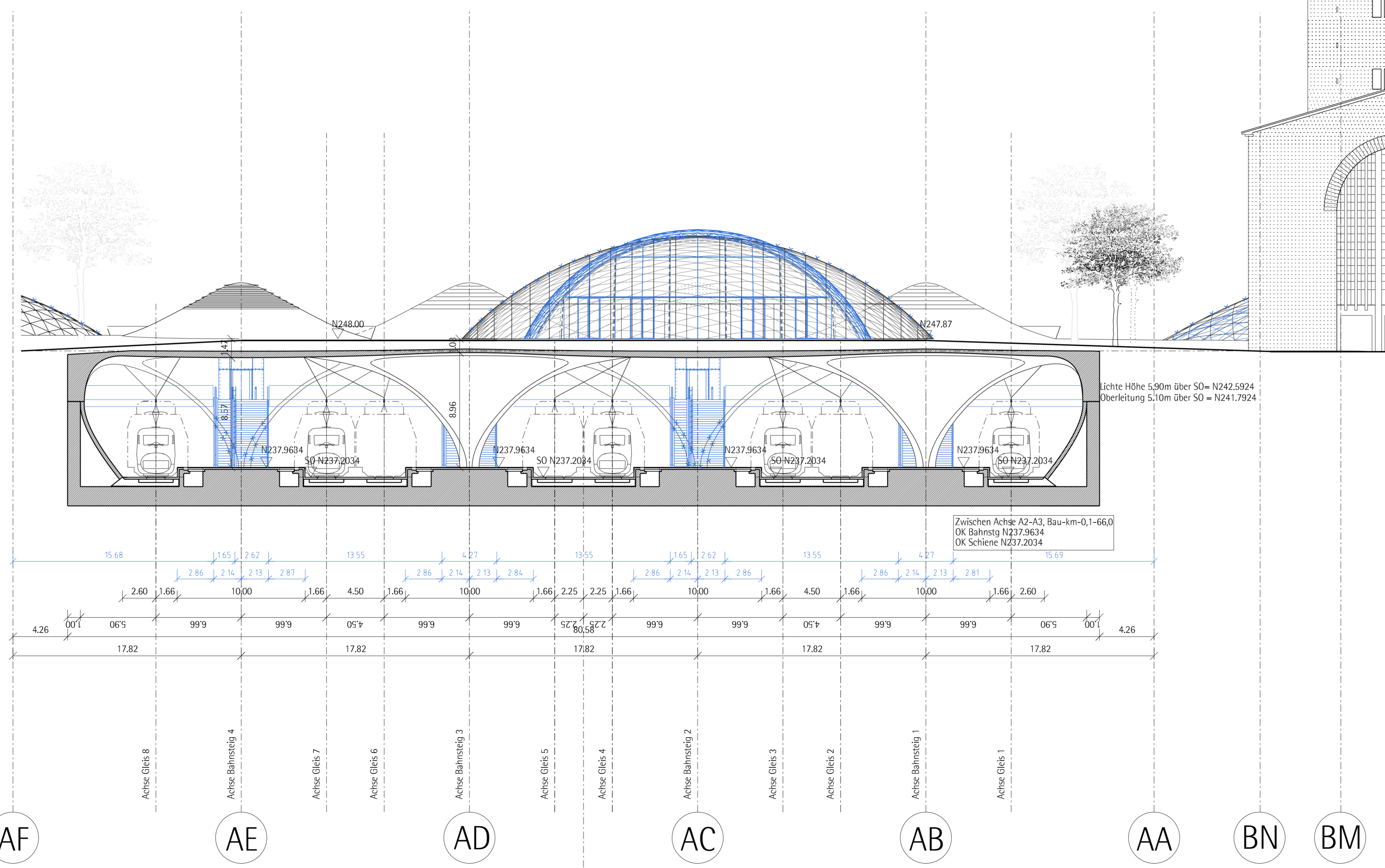



- Legende:
- Bestand
  - Neuplanung
  - mit Erdreich verfüllt
  - Abbruch
  - Höhenangaben im neuen System; Höhendifferenz zwischen altem (württ.) System und neuem System: neu = alt +0.123m
  - Kartengrundlage: Bestandsdaten der DB AG  
Digitale Stadtkarte des Stadtmessungsamtes Stuttgart  
Für das Projekt Stuttgart 21 überarbeitet durch SEIB Ingenieur-Consult GmbH
  - Lastenaufzug
  - Personenaufzug
  - Hebebühne
  - Luftraum
  - Unterzug
  - Schacht
  - Raumlufttechn. Anlage
  - Planänderung

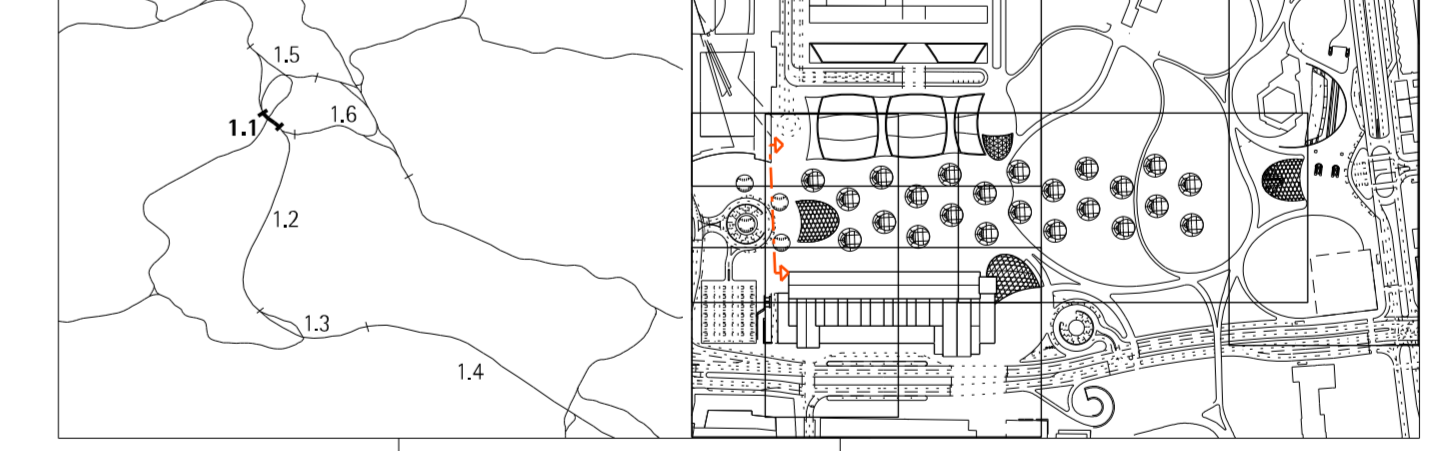


Kartengrundlage: Bestandsdaten der DB AG  
Digitale Stadtkarte des Stadtmessungsamtes Stuttgart  
Für das Projekt Stuttgart 21 überarbeitet durch SEIB Ingenieur-Consult GmbH



**Umgestaltung des Bahnknotens Stuttgart**  
Ausbau- und Neubaustrecke Stuttgart - Augsburg  
Bereich Stuttgart-Wendlingen mit Flughafenanbindung

Planfeststellungsabschnitt 1.1 Talquerung mit Hauptbahnhof  
Bau-km -0,4 +42,0 bis +0,4 +32,0



|                         |   |                       |   |                            |   |
|-------------------------|---|-----------------------|---|----------------------------|---|
| Geographische Codierung |   | Blattschnittcodierung |   | Organisatorische Codierung |   |
| 1                       | 1 | 4                     | 8 | P                          | H |
| 2                       | 0 | 1                     | 3 | g                          | d |
| -                       | - | H                     | F | A                          | Q |
| -                       | - | X                     | X | 1                          | 0 |
| -                       | - | B                     |   | -                          | - |

|  |  |  |
|--|--|--|
| <b>Auftraggeber</b>  | <b>Projektsteuerung</b>  | <b>Planer - bearbeitet im Auftrag der DB Projektbau GmbH Stuttgart 21</b>  |
| DB Projektbau GmbH<br>Regionalbereich Südwest<br>Postfach 17<br>70399 Stuttgart<br>Tel: 0711/8031410<br>Fax: 0711/80319491 | Dieses Sommer<br>Projektbüro Stuttgart 21<br>Hörsimonsstr. 17<br>70399 Stuttgart<br>Tel: 0711/222934227<br>Fax: 0711/222934190 | Bogenhausen Architekten GmbH<br>Planung M204-1<br>40221 Düsseldorf<br>Tel: 0211/23010101<br>Fax: 0211/23010111<br>Überholt, den 16.01.2012<br>gpc_ragnow@vaw |

| <b>Bahnhofshalle</b><br>Querschnitt Q1   |   | Datum   | Name                |       |              |   |   |          |    |                 |   |          |    |  |  |
|--|---|---|---------------------|-------|--------------|---|---|----------|----|-----------------|---|----------|----|--|--|
|  |   | Gezeichnet  | 08/01               |       |              |   |   |          |    |                 |   |          |    |  |  |
|  |   | Bearbeiter  | 08/01               |       |              |   |   |          |    |                 |   |          |    |  |  |
|  |   | Gedruckt  | 10/10               |       |              |   |   |          |    |                 |   |          |    |  |  |
| Maßstab  |   | 1:200   |                     |       |              |   |   |          |    |                 |   |          |    |  |  |
|  |   | Freigabe DB Projekt GmbH Stuttgart 21                         |                     |       |              |   |   |          |    |                 |   |          |    |  |  |
| Änderungsvermerke  |   | Ersatz für Plan-Nr. <input type="text"/> <input type="text"/> |                     |       |              |   |   |          |    |                 |   |          |    |  |  |
| <table border="1"> <thead> <tr> <th>Index</th> <th>Änderungen</th> <th>Datum</th> <th>Name</th> </tr> </thead> <tbody> <tr> <td>1</td> <td>Änderung der Baubestimmung Achse A2/A3, siehe die Zugangsstellen C&amp;D Platz, Am Schlegelplatz, Platz am Turm</td> <td>25.11.10</td> <td>HT</td> </tr> <tr> <td>2</td> <td>Entwurf Versorgungsnetz, Aufwandsstellen, Verkehrsgröße Schindelfeld, Treppenanlage Straßburger Platz</td> <td>16.06.11</td> <td>HT</td> </tr> </tbody> </table> |   | Index   | Änderungen          | Datum | Name         | 1 | Änderung der Baubestimmung Achse A2/A3, siehe die Zugangsstellen C&D Platz, Am Schlegelplatz, Platz am Turm | 25.11.10 | HT | 2               | Entwurf Versorgungsnetz, Aufwandsstellen, Verkehrsgröße Schindelfeld, Treppenanlage Straßburger Platz | 16.06.11 | HT | Ersetzt durch Plan-Nr. <input type="text"/> <input type="text"/> |  |
| Index  | Änderungen  | Datum   | Name                |       |              |   |   |          |    |                 |   |          |    |  |  |
| 1  | Änderung der Baubestimmung Achse A2/A3, siehe die Zugangsstellen C&D Platz, Am Schlegelplatz, Platz am Turm | 25.11.10  | HT                  |       |              |   |   |          |    |                 |   |          |    |  |  |
| 2  | Entwurf Versorgungsnetz, Aufwandsstellen, Verkehrsgröße Schindelfeld, Treppenanlage Straßburger Platz       | 16.06.11  | HT                  |       |              |   |   |          |    |                 |   |          |    |  |  |
| Genehmigungsvermerk - Eisenbahn-Bundesamt  |   | Anlage Planfeststellungsunterlagen                            |                     |       |              |   |   |          |    |                 |   |          |    |  |  |
| <table border="1"> <thead> <tr> <th>Datum</th> <th>Genehmigungsvermerk</th> <th>Name</th> <th>Unterschrift</th> </tr> </thead> <tbody> <tr> <td> </td> <td> </td> <td> </td> <td> </td> </tr> </tbody> </table>  |   | Datum   | Genehmigungsvermerk | Name  | Unterschrift |   |   |          |    | Anlage 7.1.5.13 |   |          |    |  |  |
| Datum  | Genehmigungsvermerk   | Name  | Unterschrift        |       |              |   |   |          |    |                 |   |          |    |  |  |
|  |   |   |                     |       |              |   |   |          |    |                 |   |          |    |  |  |
|  |   | Blatt 1 von 2   |                     |       |              |   |   |          |    |                 |   |          |    |  |  |

Anschlussplan siehe Anlage 7.1.5.13 Blatt 2