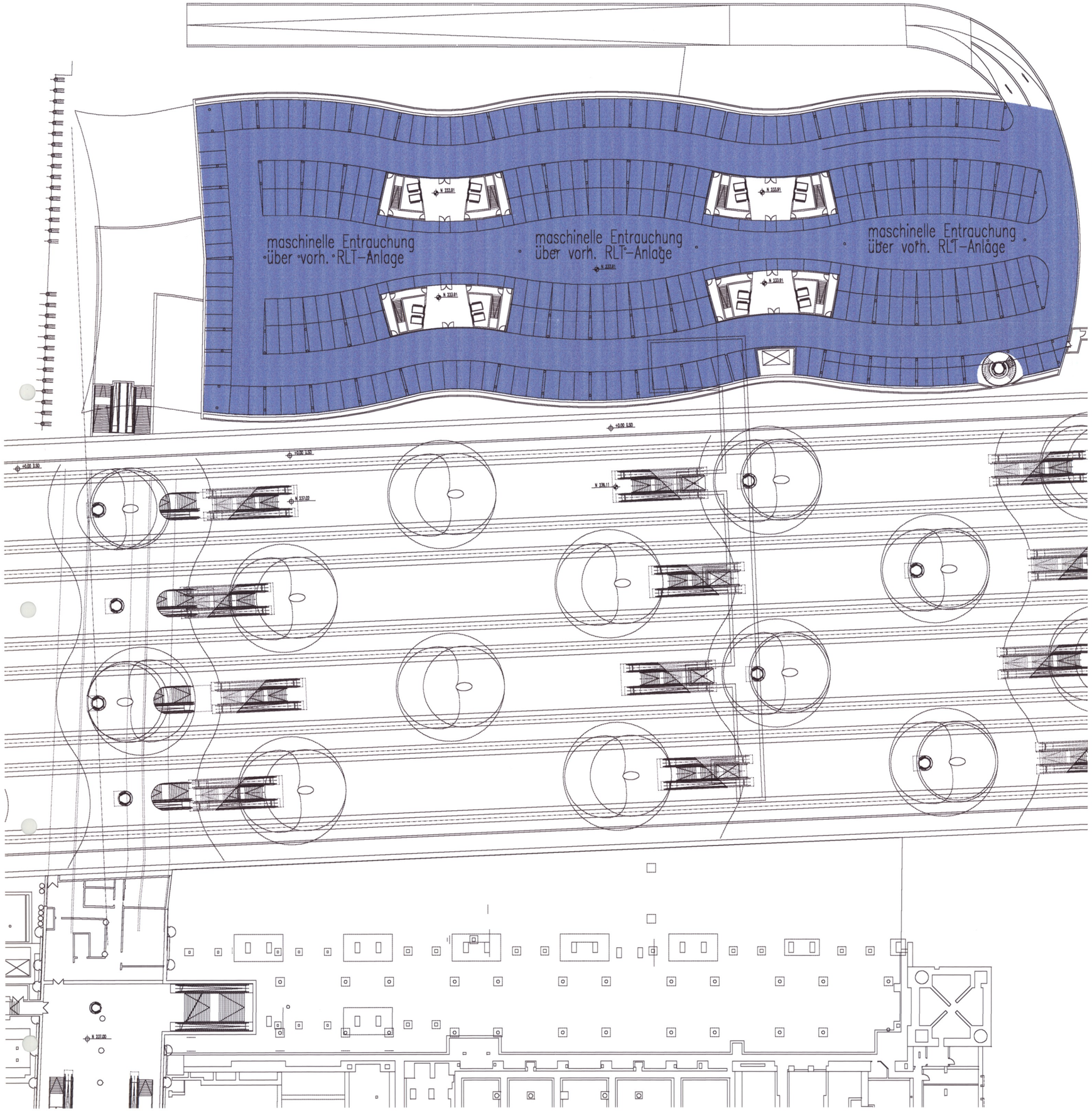

Legende

- mech. Entrauchung
- natürl. Entrauchung
- Nachströmung Entrauchung

Kartengrundlage: Bestandsdaten der DB AG
Digitale Stadtkarte des Stadtmessungsamtes Stuttgart

Für das Projekt Stuttgart 21 überarbeitet durch SEIB Ingenieur-Consult GmbH

Stuttgart 21 DBProjekt Stuttgart 21

Deutsche Bahn DB

Planfestgestellt gemäß § 18 Abs. 1 AEG durch Beschluss
vom 28. Jan. 2005
Az.: 59160 PAP-P521-PFA 1.1
Eisenbahn-Bundesamt
Ast. Karlsruhe/Stuttgart
Im Auftrag

Umgestaltung des Bahnknotens Stuttgart

Ausbau- und Neubaustrecke Stuttgart – Augsburg
Bereich Stuttgart-Wendlingen mit Flughafenanbindung

Planfeststellungsabschnitt 1.1 Talquerung mit Hauptbahnhof
Bau-km -0.4 -42.0 bis +0.4 +32.0

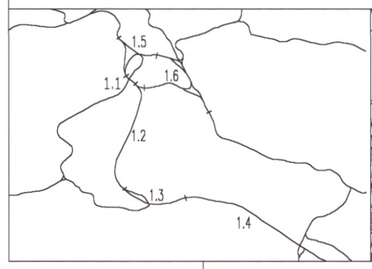

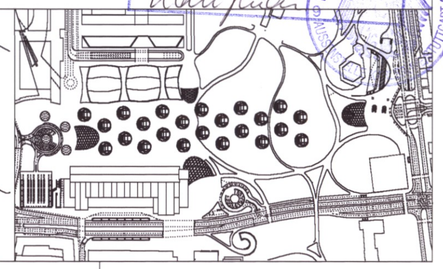

Geographische Codierung	Blattschnittcodierung	Organisatorische Codierung
1.1 0 0 _ _	4 8 1 3 H F X X X	P H g d _ P 0 a E _ _
PFA Bauabschnitt Blattschnitt	Streckennummer Bezirk	Phase Planzeichen Gewerk Ebene Planinhalt Index

Auftraggeber
DBProjekt GmbH Stuttgart 21
Wolframstr. 20
70191 Stuttgart
Tel. 07 11 / 2 27 85 - 0
Fax. 07 11 / 2 27 85 - 11

Projektsteuerung
Drees & Sommer
Infra Consult & Management GmbH
Lautenschlagerstr. 2
70173 Stuttgart
Tel. 07 11 / 22 29 33-0
Fax. 07 11 / 22 29 33-90

Planer – bearbeitet im Auftrag der DBProjekt GmbH Stuttgart 21
Ingenhoven
Overdiek
GmbH
Kaistraße 16 A
40221 Düsseldorf
Tel. 0211 / 3 01 01-02
Fax. 0211 / 3 01 01-31

Düsseldorf, den 10.08.2001
gez. Ingenhoven

Anlagen zum Brandschutz- und Rettungskonzept
Ebene E-1a, Entrauchung

	Datum	Name
Gezeichnet	08/01	
Bearbeiter	08/01	
Geändert		

46-26

"Urheberschutz" – Alle Rechte bei der DBProjekt GmbH Stuttgart 21

Maßstab 1:500

Änderungsvermerke

Index	Änderungen	Datum	Name

Freigabe DB Projekt GmbH Stuttgart 21
gez. Baur
Datum: 24.08.01

Ersatz für Plan-Nr. Planart Index
Ersetzt durch Plan-Nr.

Genehmigungsvermerk – Eisenbahn-Bundesamt

Datum	Genehmigungsvermerk	Name	Unterschrift

Anlage Planfeststellungsunterlagen
Anlage 10.2.5
Blatt 6 von 21

Plotdatei: g:\7880\ustation\layout\planfst\ HP00P0a0___.dgn Plotfile: g:\7880\ustation\ausgang\ a_08_01\10_08_01 \ HP00P0a0___ Planstand: 10.08.01

Format 594 x 420