Verlängerung Unterfahrung Gebhard–Müller–Platz
Querschnitt km 0+180

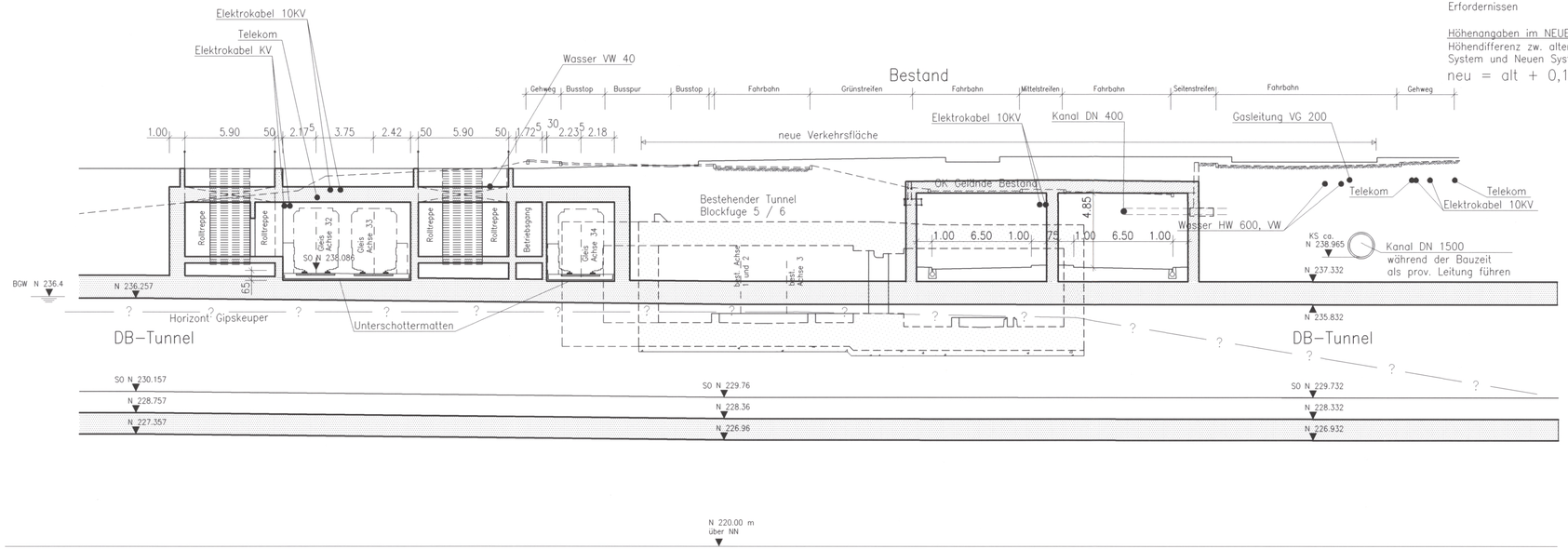

LEGENDE:

- Stahlbeton, neues Bauwerk
- Stahlbeton, best. Bauwerk
- Stahlbeton, Abbruch
- –?–?– Vermutete geologische Schichtgrenze (nähere Angaben s. Anlage 19)

Eingetragene Leitungen: Bestand

Ausführungsart des Verbaus und Festlegung der Verankerung nach statischen Erfordernissen

Gründungspfähle mit hoher Fußtragkraft, Ausbildung der Pfähle nach statischen Erfordernissen

Höhenangaben im NEUEN SYSTEM:
Höhendifferenz zw. altem (württ.) System und Neuen System:
neu = alt + 0,123 m

Oberbau:
Vignolschienen auf Holzquerschwellen im Schotterbett, abschnittsweise mit Unterschottermatten

Höhenangaben im NEUEN SYSTEM:
Höhendifferenz zw. altem (württ.) System und Neuen System:
neu = alt + 0,123 m

Stuttgart 21

DBProjekt Stuttgart 21

Deutsche Bahn DB

Planfestgestellt gemäß § 18 Abs. 1 AEG durch Beschluss vom 28. Jan. 2005
Az.: 5.9160 PAP-PS21-PFA 1.1
Eisenbahn-Bundesamt
Abt. Karlsruhe-Stuttgart
Im Auftrag

Umgestaltung des Bahnknotens Stuttgart
Ausbau– und Neubaustrecke Stuttgart – Augsburg
Bereich Stuttgart–Wendlingen mit Flughafenanbindung

Planfeststellungsabschnitt 1.1 Talquerung mit Hauptbahnhof
Bau-km –0.4 –42.0 bis +0.4 +32.0

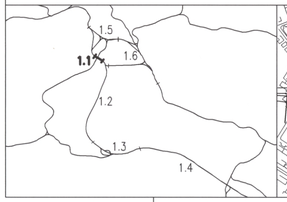

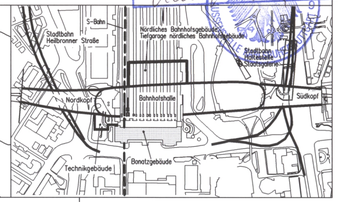

Geographische Codierung				Blattschnittcodierung						Organisatorische Codierung							
1.1	8	0	0 0	4	8	1	3	H	G	–	1	P	I t v _	I Q 3 T			_
PFA	Bauabschnitt		Blattschnitt	Streckennummer				Bezirk				Phase	Planzeichen		Gewerk	Ebene	Planinhalt	Index

Auftraggeber

DBProjekt GmbH Stuttgart 21
Wolframstr. 20
70191 Stuttgart
Tel. 07 11 / 2 27 85 – 0
Fax. 07 11 / 2 27 85 – 11

Projektsteuerung

Draes & Sommer
Infra Consult & Management GmbH
Lautenschlagerstraße 2
70173 Stuttgart
Tel. 07 11 / 22 29 33 – 10
Fax. 07 11 / 22 29 33 – 90

Planer – bearbeitet im Auftrag der DB Projekt GmbH Stuttgart 21

Ingenieur – Arbeitsgemeinschaft

BGS Ingenieursozietät
Hanauer Landstraße 135–137
60314 Frankfurt a. M.
Tel. 069 / 95921 – 0
Fax. 069 / 95921 – 437

Boll und Partner GmbH
Etzelstraße 11
70180 Stuttgart
Tel. 0711 / 64954 – 0
Fax. 0711 / 64954 – 10

Stuttgart, den 10.08.2001

gez. Münzner

Verlängerung Unterfahrung Gebhard–Müller–Platz
Querschnitt km 0+180

	Datum	Name
Gezeichnet	08/01	Friedrich
Bearbeiter	08/01	Braig
Geändert		

Maßstab 1:200

"Urheberschutz" – Alle Rechte bei der **DB**Projekt GmbH Stuttgart 21

Änderungsvermerke

Index	Änderungen	Datum	Name

Freigabe **DB**Projekt GmbH Stuttgart 21
gez. R. Baur
Datum: 24.08.2001 25.20

Ersatz für Plan-Nr. ___ Phase ___ Index ___
Ersetzt durch Plan-Nr. ___

Genehmigungsvermerk – Eisenbahn–Bundesamt

Datum	Genehmigungsvermerk	Name	Unterschrift

Anlage Planfeststellungsunterlagen
Anlage 7.8.7
Blatt 1 von 1

H:\PS21\ Dateiname: 1180PQ3T.dwg Plot-Datei: 1180PQ3T.00_ Planstand: 10.08.2001