Querschnitt km 0.5+77.52, Achse 33 M 1:200

Bereich Konrad-Adenauer-Straße, Königin-Katharina-Stift
Blockfuge Bestand 24/25
Schnittführung siehe Plan Anlage 7.7.5

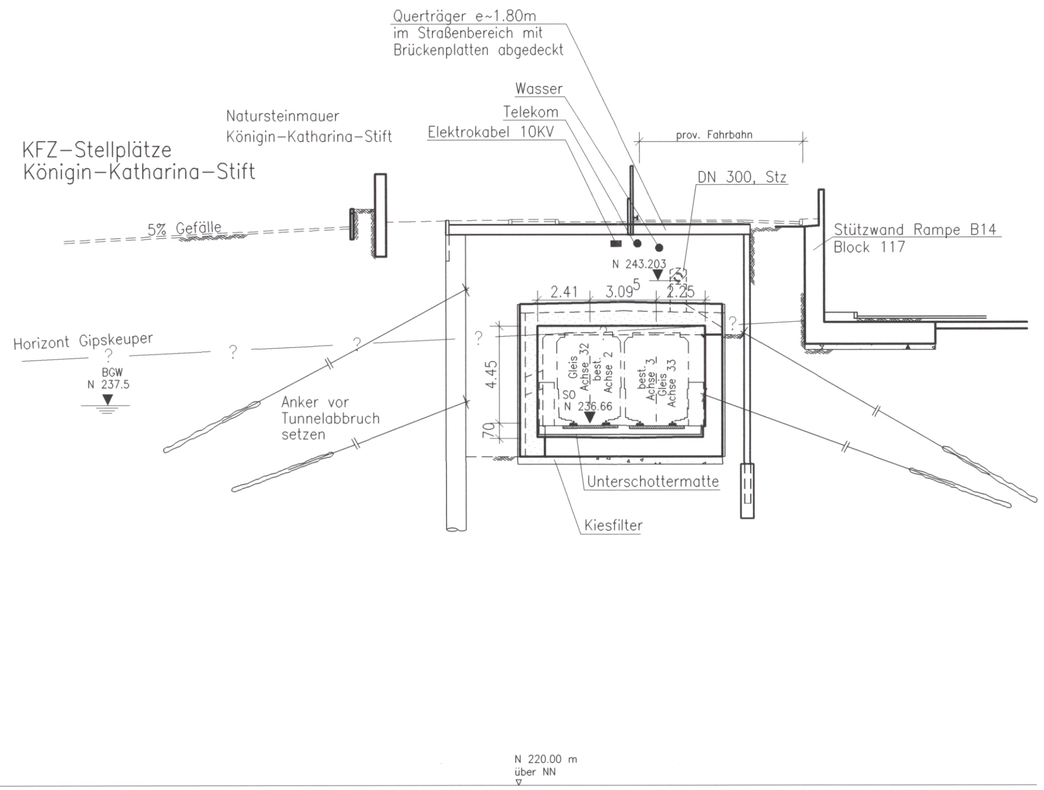

LEGENDE:

- Stahlbeton, neues Bauwerk
- Stahlbeton, best. Bauwerk
- Stahlbeton, Abbruch
- -?-?- Vermutete geologische Schichtgrenze (nähere Angaben s. Anlage 19)

Eingetragene Leitungen: Bestand

Ausführungsart des Verbaus und Festlegung der Verankerung nach statischen Erfordernissen

Gründungspfähle mit hoher Fußtragkraft, Einbindelänge bis max. 1.00 m über Grundgipsschichten, Anordnung der Pfähle nach statischen Erfordernissen

Höhenangaben im NEUEN SYSTEM:
Höhendifferenz zw. altem (württ.) System und Neuen System:
neu = alt + 0,123 m

Oberbau:
Vignolschienen auf Holzquerschwellen im Schotterbett, abschnittsweise mit Unterschottermatten

Stuttgart 21

DBProjekt Stuttgart 21

Deutsche Bahn DB

Planfestgestellt gemäß § 18 Abs. 1 AEG durch Beschluss vom 28. Jan. 2005
Az.: 59160 PAP-PS21-PFA 1.1
Eisenbahn-Bundesamt Abt. Karlsruhe/Stuttgart
Im Auftrag

Umgestaltung des Bahnknotens Stuttgart

Ausbau- und Neubaustrecke Stuttgart – Augsburg
Bereich Stuttgart-Wendlingen mit Flughafenanbindung

Planfeststellungsabschnitt 1.1 Talquerung mit Hauptbahnhof

Bau-km -0.4 -42.0 bis +0.4 +32.0

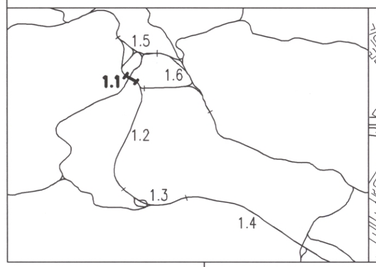

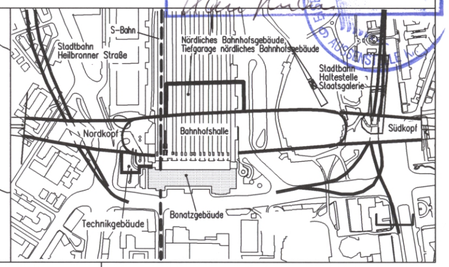

Geographische Codierung	Blattschnittcodierung	Organisatorische Codierung
1.1 2 5 0 0	4 8 1 3 H G – 1 _	P I t v _ I Q 1 T _ _
PFA Bauabschnitt Blattschnitt	Streckennummer Bezirk	Phase Planzeichen Gewerk Ebene Planinhalt Index

Auftraggeber
DBProjekt GmbH Stuttgart 21
Wolframstr. 20
70191 Stuttgart
Tel. 07 11 / 2 27 85 – 0
Fax. 07 11 / 2 27 85 – 11

Projektsteuerung
Drees & Sommer
Infra Consult & Management GmbH
Lautenschlagerstraße 2
70173 Stuttgart
Tel. 07 11 / 22 29 33 – 10
Fax. 07 11 / 22 29 33 – 90

Planer – bearbeitet im Auftrag der DBProjekt GmbH Stuttgart 21
Ingenieur – Arbeitsgemeinschaft
BGS Ingenieursozietät
Hanauer Landstraße 135-137
60314 Frankfurt a. M.
Tel. 069 / 95921 – 0
Fax. 069 / 95921 – 437
Boll und Partner GmbH
Etzelstraße 11
70180 Stuttgart
Tel. 0711 / 64954 – 0
Fax. 0711 / 64954 – 10

Stuttgart, den 10.08.2001
gez. Münzner

Verlegung Stadtbahnhaltestelle Staatsgalerie
Querschnitt km 0.5+77.52, Achse 33
Blockfuge Bestand 24/25

	Datum	Name
Gezeichnet	08/01	Friedrich
Bearbeiter	08/01	Braig
Geändert		

Maßstab 1:200

"Urheberschutz" – Alle Rechte bei der DBProjekt GmbH Stuttgart 21

Änderungsvermerke

Index	Änderungen	Datum	Name

Freigabe DBProjekt GmbH Stuttgart 21
gez. R. Baur
Datum: 24.08.2001

Ersatz für Plan-Nr. Phase Index
Ersetzt durch Plan-Nr.

Genehmigungsvermerk – Eisenbahn-Bundesamt

Datum	Genehmigungsvermerk	Name	Unterschrift

Anlage Planfeststellungsunterlagen
Anlage 7.7.12
Blatt 1 von 1

H:\PS21\ Dateiname: 1125PQ1T.dwg Plot-Datei: 1125PQ1T.00_ Planstand: 10.08.2001