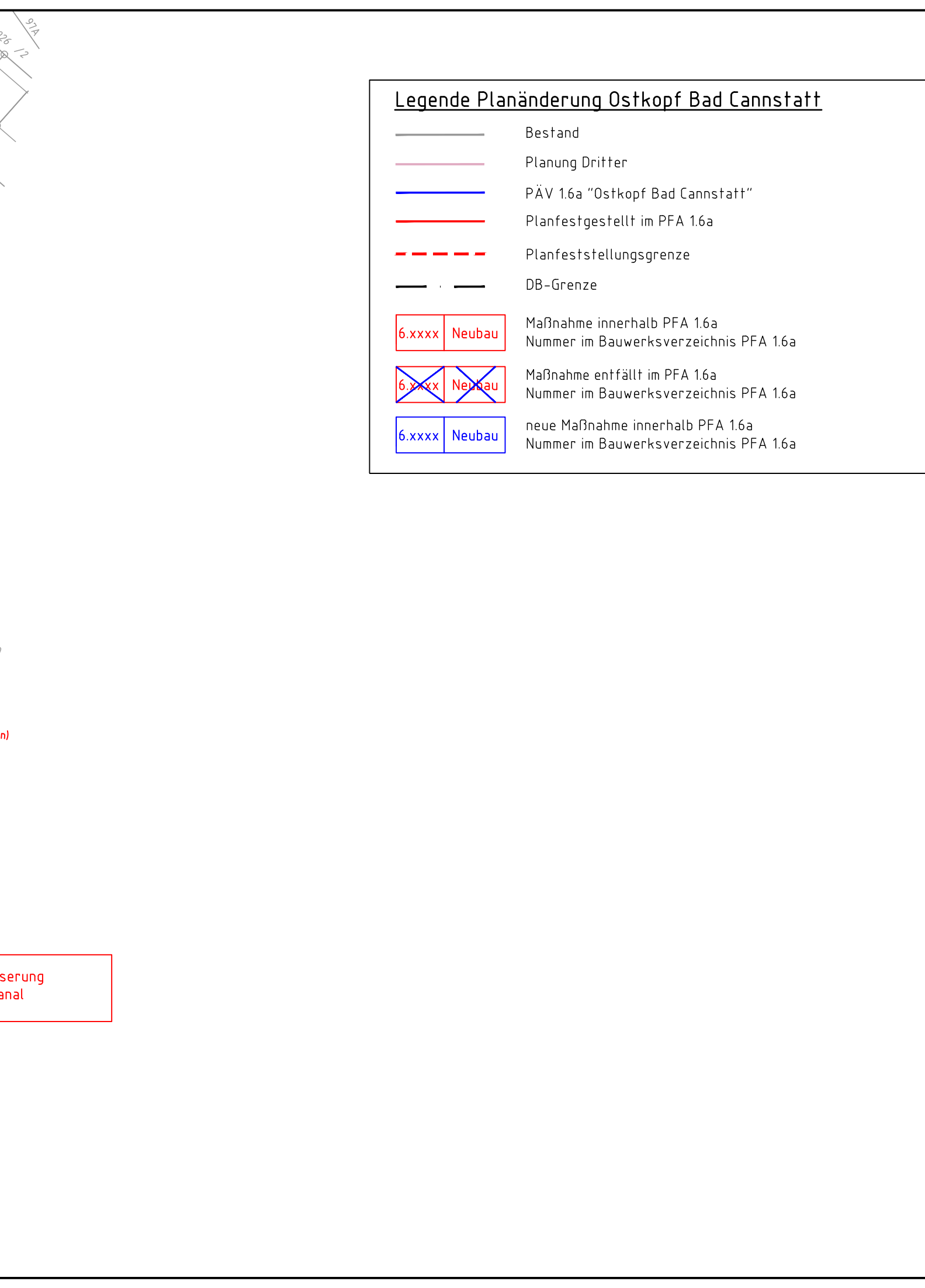
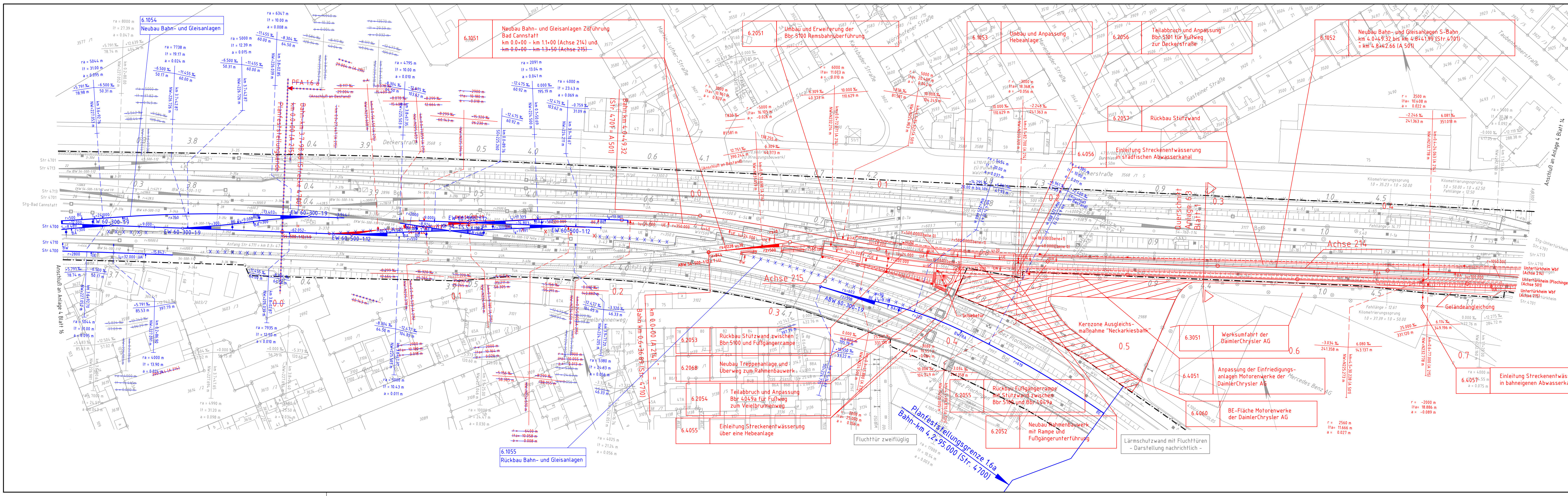


28.05.2020 11:13 Karnewahl @ 22:45 DBP0200.CTB Voll-Projekt\_02\_Planfestsetzung\_PFA\_16a\_Bad\_Cannstatt\_VA\_LP\_1000\_1800.dwg / 015



### Legende Planänderung Ostkopf Bad Cannstatt

	Bestand
	Planung Dritter
	PAV 1.6a "Ostkopf Bad Cannstatt"
	Planfestgestellt im PFA 16a
	Planfeststellungsgrenze
	DB-Grenze
	Maßnahme innerhalb PFA 16a Nummer im Bauwerksverzeichnis PFA 16a
	Maßnahme erfüllt im PFA 16a Nummer im Bauwerksverzeichnis PFA 16a
	neue Maßnahme innerhalb PFA 16a Nummer im Bauwerksverzeichnis PFA 16a

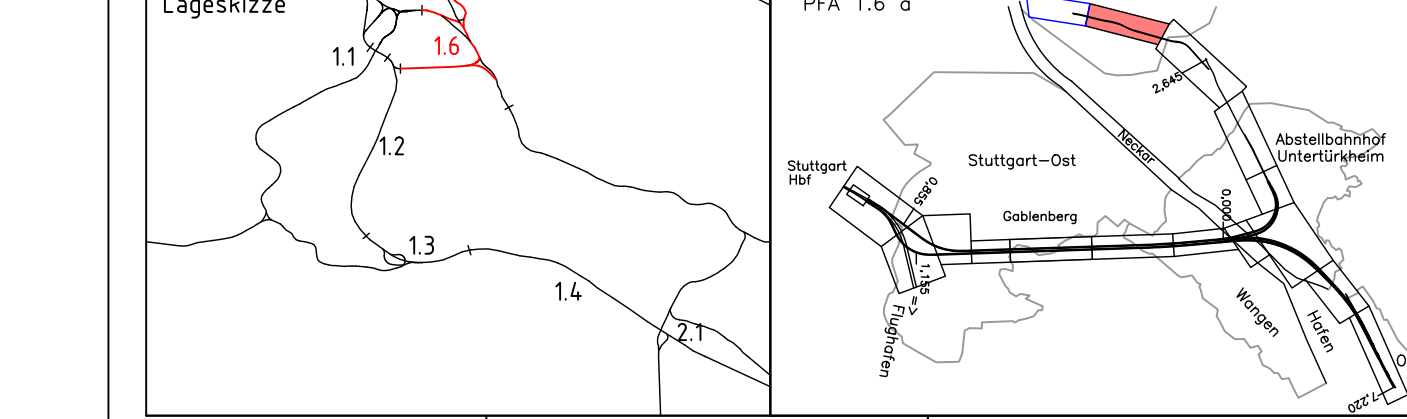
### Legende

	NBS nachrichtlich
	NBS offene Linienführung (zweigleisig)
	NBS Tunnel (eingleisig) mit km-Angabe und Neigungszeiger
	Verbindungsbauwerk im Tunnelbereich
	NBS Trog
	Lärmschutzwand
	Straßen und Wege neu
	Abbruch
	Abbruch Gebäude
	Böschung Damm
	Böschung Einschnitt
	Rettingsplatz/Rettingszufahrt
	Baustelleneinrichtungsflächen
	Bauwerksverzeichnisnummer mit Kurzbeschreibung des Bauwerkes
	Entwässerungsleitung
	Entwässerungsgraben/-mulde

## Umgestaltung des Bahnknotens Stuttgart

Ausbau- und Neubaustrecke Stuttgart – Augsburg  
Bereich Stuttgart – Wendlingen mit Flughafenbindung

Planfeststellungsabschnitt 1.6 a Zuführung Ober-/Untertürkheim  
Bau-Km 1.1+55 (km 0.8+55) bis km 7.2+20 : Stuttgart Hbf – Obertürkheim (– Esslingen)  
Bau-Km 0.0+00 bis 2.6+45 : Abzweig Wangen – Untertürkheim (– Waiblingen/Remsbahn)



<b>Geographische Codierung</b>	<b>Blatttschnittcodierung</b>	<b>Organisatorische Codierung</b>
16   16 a   0   0	4   7   0   0   A   Q   -   2   0	P   I   V   I   -   V   K   F   I   a   A
<b>Bauherr</b>	<b>Projektgesellschaft</b>	<b>Auftragnehmer</b>
DB Netz AG Bahnenverwaltung Ostregional Süd LMPC 1 (S) Theodor-Heuss-Allee 7 60486 Frankfurt (M)	DB Projekt Stuttgart-Ulm GmbH Rippelstraße 17 70191 Stuttgart	DB Engineering & Consulting GmbH Alexandrastr. 29 70191 Stuttgart 05.06.2020 12:42:29
<b>Planverfasser</b>	DB Engineering & Consulting GmbH Region Nord Verkehrsbauingenieur (IV-N-P-HWV) Rundstraße 11 30161 Hannover 05.06.2020 12:42:29 gez. Althan	

### Lageplan

Zuführung Ostkopf Bad Cannstatt  
von km 0.0+00 bis km 0.7+29 (Achse 215)  
und von km 0.0+00 bis km 0.4+77 (Achse 214)  
von km 3.6+68 bis km 4.2+95 (Strecke 4700)

Datum	05/02	Name	Rt
Gezeichnet	05/02	Datum	Da
Bearbeiter	05/02	Datum	Da

Maßstab: 1:1000

Freigabe DB Projekt Stuttgart – Ulm GmbH  
05.06.2020 12:42:29

Ersatz für Plan-Nr. Phase  
Ersetzt durch Plan-Nr. Index

Anlage Planfeststellungsunterlagen

Anlage 4  
Blatt 15a von 1516