


M = 1:5000/1000
NN 186.00

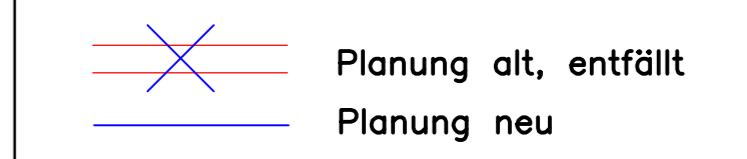
GRADIENTE	GRADIENTE NEU	GELÄNDE	STATION (A 60)
188.099	188.099	222.722	78.000
189.242	189.242	222.866	82.850
190.638	190.638	223.000	88.735
191.642	191.642	223.110	190.340
192.642	192.642	223.192	198.705
193.642	193.642	223.253	251.705
194.642	194.642	223.339	288.701
195.651	195.651	223.404	376.000
196.656	196.656	223.462	382.005
197.099	197.099	223.502	398.701
197.884	197.884	223.585	443.436
198.398	198.398	223.632	488.701
198.964	198.964	223.652	504.866
199.192	199.192	223.659	553.068
199.234	199.234	223.659	569.820
199.324	199.324	223.659	598.701
199.389	199.389	223.659	630.000
199.513	199.513	223.659	636.500
199.746	199.746	223.659	698.135
200.329	200.329	223.659	700.401
200.912	200.912	223.659	716.548
201.495	201.495	223.659	800.458
201.963	201.963	223.659	824.114
202.291	202.291	223.659	900.461
202.691	202.691	223.659	926.115
202.974	202.974	223.659	984.481
203.498	203.498	223.659	988.040
203.720	203.720	223.659	26.000
205.279	205.279	223.659	226.473
205.843	205.843	223.659	55.000
207.752	207.752	223.659	100.615
208.393	208.393	223.659	144.000
209.352	209.352	223.659	200.715
210.252	210.252	223.659	300.815
210.902	210.902	223.659	400.915
211.627	211.627	223.659	451.63
212.752	212.752	223.659	453.968
213.852	213.852	223.659	501.015
215.252	215.252	223.659	601.078
217.752	217.752	223.659	651.62
220.252	220.252	223.659	663.078
221.518	221.518	223.659	666.761
221.577	221.577	223.659	701.078
222.752	222.752	223.659	701.078
225.252	225.252	223.659	725.000
226.602	226.602	223.659	752.079
226.602	226.602	223.659	757.249
227.673	227.673	223.659	801.101
228.34	228.34	223.659	846.786
228.384	228.384	223.659	901.115
228.982	228.982	223.659	1.106
229.105	229.105	223.659	101.066
229.074	229.074	223.659	111.629
229.018	229.018	223.659	220.000
228.633	228.633	223.659	



KRÜMMUNGSBAND 5/R

LANDKREIS	STUTTGART
GEMEINDE	STUTTGART

Legende (Verfahrensgegenstand)



Bemerkung:

Die Bezugsachse für das 5. Planänderungsverfahren ist die Streckenachse.



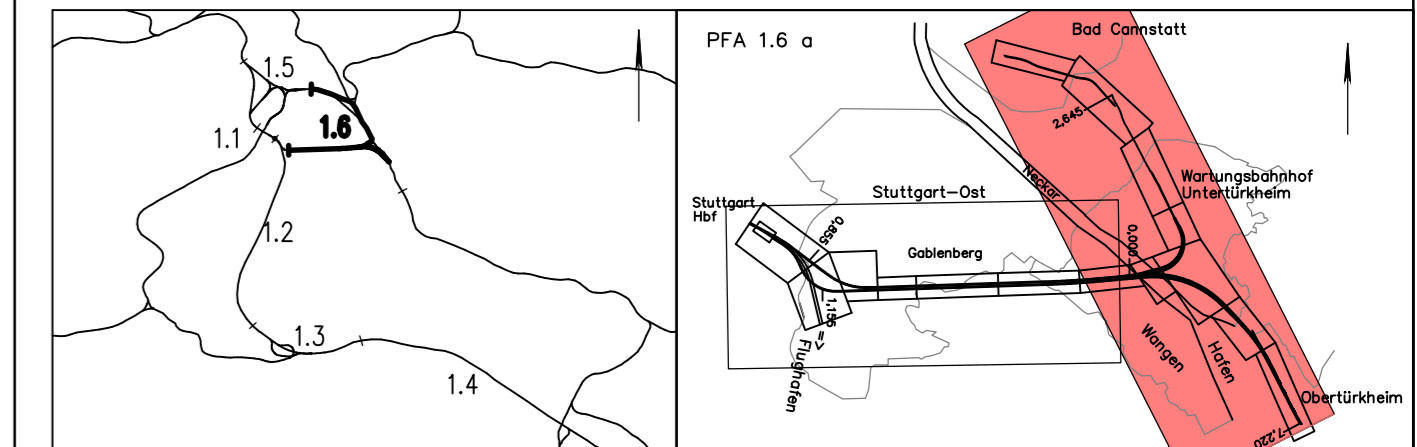
5. Planänderungsverfahren



Umgestaltung des Bahnknotens Stuttgart

Ausbau- und Neubaustrecke Stuttgart – Augsburg
Bereich Stuttgart – Wendlingen mit Flughafenanbindung

Planfeststellungsabschnitt 1.6 a Zuführung Ober-/Untertürkheim
 Bau-Km 1.1+55 (km 0.8+55) bis km 7.2+20 : Stuttgart Hbf – Obertürkheim (–Esslingen)
 Bau-Km 0.0+00 bis 2.6+45 : Abzweig Wangen – Untertürkheim (–Waiblingen/Remsbahn)



Geographische Codierung 1.6 1.6 a 0 0	Blattschnittcodierung 4 7 0 0 B C - 6 0	Organisatorische Codierung P I S h ü V M 2 1 a
Auftraggeber DB Projekt Stuttgart-Ulm GmbH Röppelstraße 17 70391 Stuttgart Tel. 07 11 / 9 33 19 - 220 Fax. 07 11 / 9 33 19 - 293	Projektsteuerung Drees & Sommer AG Infra Consult & Management GmbH Leibnizstraße 2 70173 Stuttgart Tel. 07 11 / 22 29 33 - 10 Fax. 07 11 / 22 29 33 - 90	Planverfasser: Arbeitsgemeinschaft ARGE FAZ21 Spekermann AG/ Ing.-Büro Digi-Ing. H. Vöcking GmbH/ Amberg Engineering AG c/o SPEKERMANN AG Beratende Ingenieure Sibertstraße 129 70176 Stuttgart 10.02.2015 LV, P. Erdmann

Übersichtshöhenplan (Achse 61)

Stuttgart Hbf – Obertürkheim (–Esslingen)

von km 4.0+78 bis km 7.2+20 (A 60)

Datum	Name		
07/02	FLP		
07/02	NIE		
Maßstab: 1:5000			
"Urheberschutz" – Alle Rechte bei der DBProjekte Süd GmbH			
Änderungsvermerke			
Index	Änderungen	Datum	Name
A	Tieflegung Gradient	10.02.2015	LVP.Erdmann
Freigabe DBProjekte Süd GmbH gez. R. Baur Stuttgart, den 12.07.2002			
Ersatz für Plan-Nr. <input type="checkbox"/> Phase <input type="checkbox"/> Index <input type="checkbox"/>			
Ersatz durch Plan-Nr. <input type="checkbox"/> <input type="checkbox"/> <input type="checkbox"/>			
Anlage Planfeststellungsunterlagen			
Genehmigungsvermerk – Eisenbahn-Bundesamt			
Datum	Genehmigungsvermerk	Name	Unterschrift
Zeichnungsdatei: Anlage_2.6_02A.DWG - Plotdatei: S26A02.PLT			

Anlage 2.6
Blatt 2A von 6