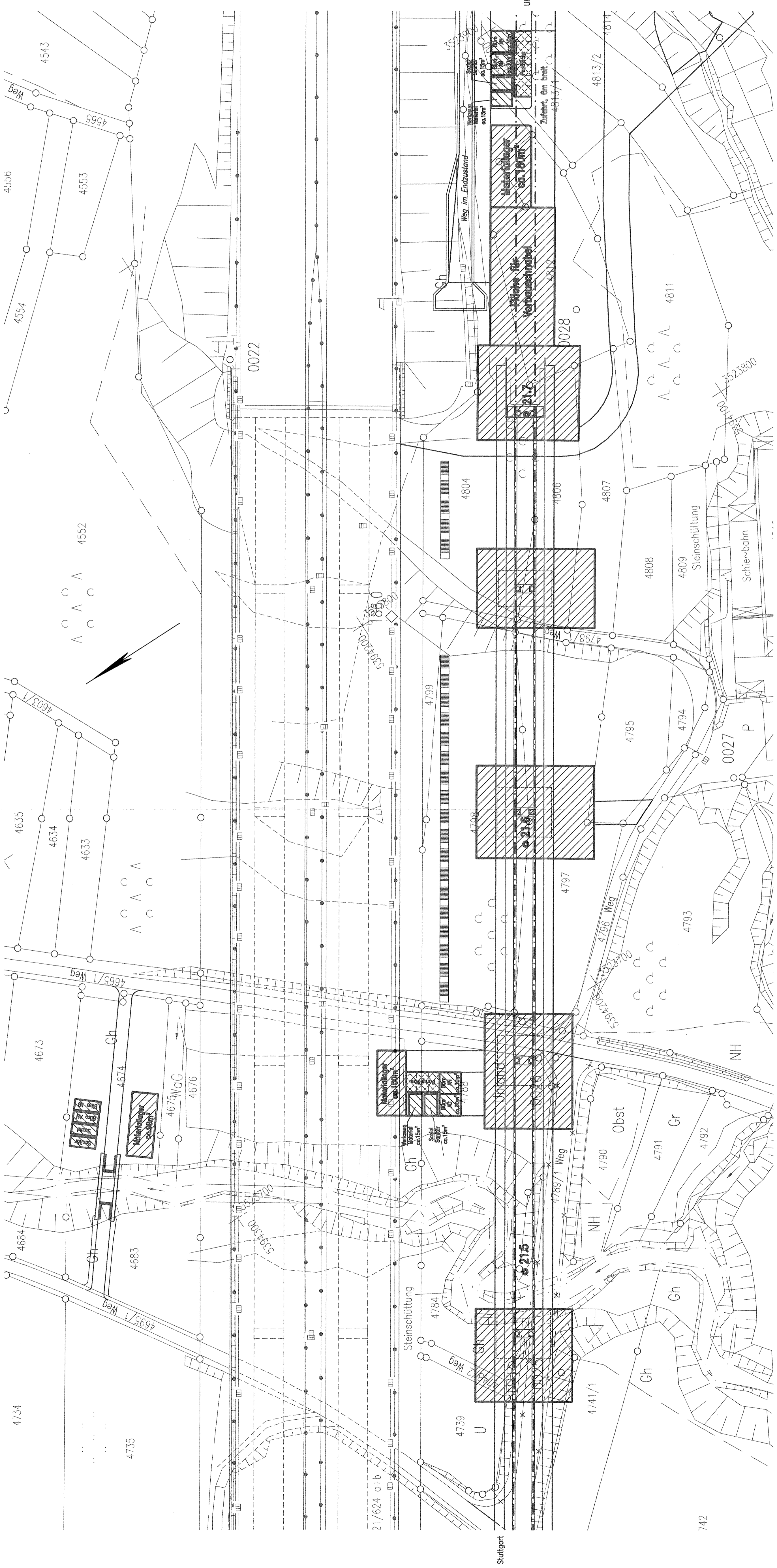


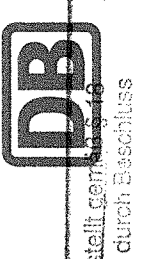
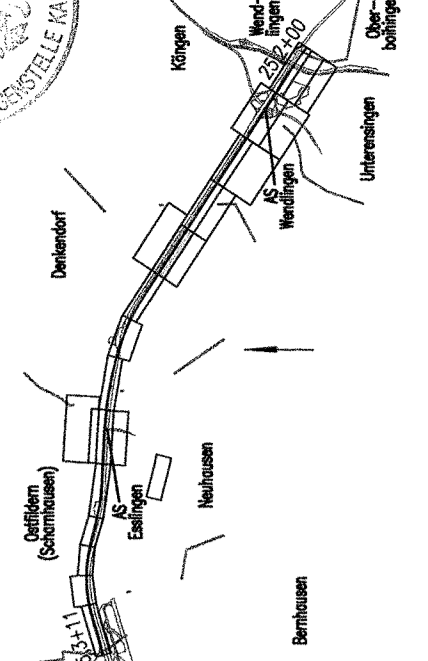
Lageplan Baustelleneinrichtungsfläche



19. Dez. 2003

Umgestaltung des Bahnknotens Stuttgart Ausbau- und Neubaustrecke Stuttgart - Augsburg Bereich Stuttgart-Wendlingen

Planfeststellungsabschnitt 1.4 Filderbereich bis Wendlingen
Baureischnitt km 15,3+11 - km 25,2+00



Planfeststellungsabschnitt
durch Baureischnitt

vom 30. April 2008
Az. 1918/PAP-F21-PFA1.4

Planfeststellungsabschnitt
1.4 Filderbereich bis Wendlingen

Geographische Codierung
1.4 | 0 | 2 | 0 | 0

Projektschnittpunkt
FKT Baureischnitt

Auftraggeber
DB Projektbau GmbH
Weyersstraße 20
70713 Stuttgart
Tel. 07 11 / 2 27 85 - 0
Fax 07 11 / 2 27 85 - 999

Projektsteuerung
Drees & Sommer
Team Consult & Management GmbH
Weyersstraße 2
70713 Stuttgart
Tel. 07 11 / 2 27 85 - 0
Fax 07 11 / 2 27 85 - 999

Blattschnittcodierung
4 | 8 | 1 | 3 | 1 | 0

Strichnummer
0

Ploner - bearbeitet im Auftrag der
DB Projektbau GmbH

Organisatorische Codierung
I | b | i | l | i | K | 8 | 0 | 0

Phase
P

Prozess
I

Prozessplan
I

Stapelplan
I

Deckblatt
I

Aufgestellt:
gez. Gleser
Stuttgart, 30.09.2003

Baustände und Baugistik NBS Ostseite EU Sulzbachtal Baustelleneinrichtungsfläche

"Urheberschutz" - Alle Rechte bei der DB Projektbau GmbH

Änderungsvermerke

Änderung	Datum	Name

Genehmigungsvermerk - Eisenbahn-Bundesamt

Datum	Genehmigungsvermerk	Name	Unterschrift

Freigebe DB Projektbau GmbH
gez. Merquet
Datum: 01.10.2003
Ersatz für Plan-Nr.
Ersatz durch
Plan-Nr.
Anlage Planfeststellungsunterlagen
Anlage 13.2
Blatt 8 von 12