Lageplan Baustelleneinrichtungsfläche

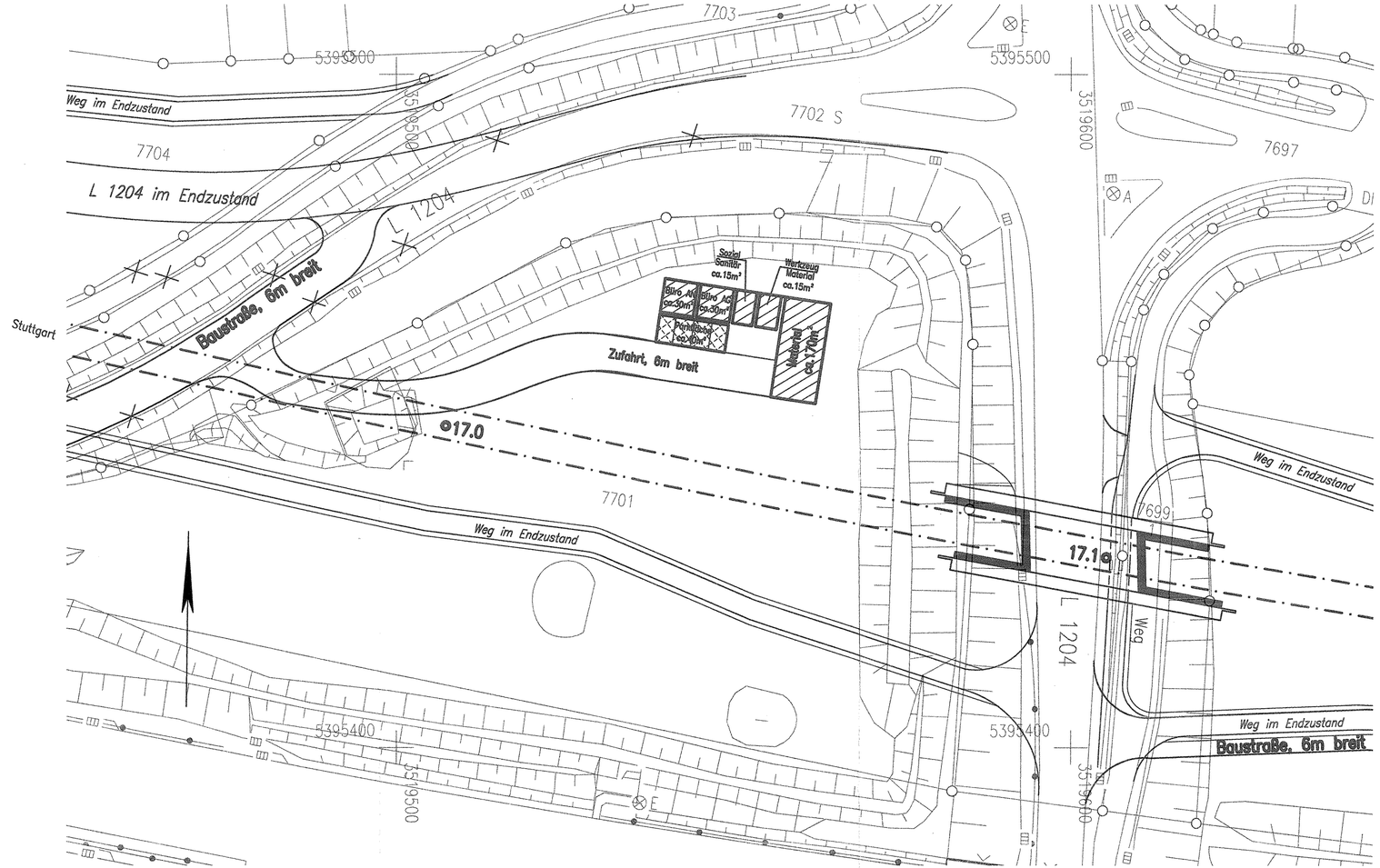

Stuttgart 21

DB

Planfestgestellt gemäß § 13 AEG durch Beschluss vom 30. April 2008 Az.: 59180 PAP-FS21-PFA1.4

Umgestaltung des Bahnknotens Stuttgart

Ausbau- und Neubaustrecke Stuttgart – Augsburg
Bereich Stuttgart–Wendlingen

Planfeststellungsabschnitt 1.4 Filderbereich bis Wendlingen
Bauabschnitt km 15,3+11 – km 25,2+00

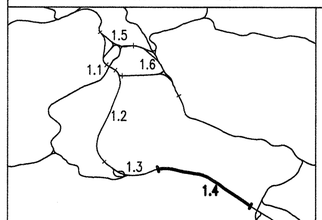

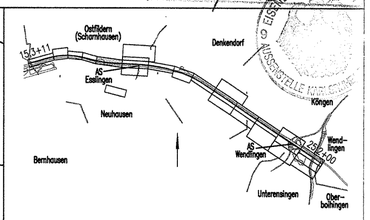

Geographische Codierung	Blattschnittcodierung	Organisatorische Codierung
1.4 0 2 0 0	4 8 1 3 1 1	P 1 b 1 1 K 2 0 0
PFA Bauabschnitt Blattschnitt	Streckennummer Bezirk	Phase Planzeichen Gewerk Ebene Planinhalt Index

Auftraggeber
DB ProjektBau GmbH
Wolframstraße 20
70191 Stuttgart
Tel. 07 11 / 2 27 85 – 0
Fax. 07 11 / 2 27 85 – 999

Projektsteuerung
Drees & Sommer
Infra Consult & Management GmbH
Lautenschlagerstraße 2
70173 Stuttgart
Tel. 07 11 / 22 29 33 – 10
Fax. 07 11 / 22 29 33 – 90

Planer – bearbeitet im Auftrag der DB ProjektBau GmbH
DE-Consult
Jägerstraße 40
70174 Stuttgart
Tel. 0711 / 229 18 – 0
Fax 0711 / 229 18 – 99

Aufgestellt: DE-Consult
gez. Glaser
Stuttgart, 30.09.2003

Bauzustände und Baulogistik
NBS
EÜ K1269 neu
Baustelleneinrichtungsfläche

	Datum	Name
Gezeichnet	07/03	LHI
Bearbeiter	07/03	KGU

Maßstab 1:500

"Urheberschutz" – Alle Rechte bei der DB ProjektBau GmbH

Änderungsvermerke

Index	Änderungen	Datum	Name

Freigabe DB ProjektBau GmbH
gez. Marquart
Datum: 01.10.2003 19-03

Ersatz für Plan-Nr. Phase Index
Ersetzt durch Plan-Nr.

Genehmigungsvermerk – Eisenbahn-Bundesamt

Datum	Genehmigungsvermerk	Name	Unterschrift

Anlage Planfeststellungsunterlagen
Anlage 13.2
Blatt 2 von 12

K:\PROJEKT\34P0062\PLANFEST\PFA1_4\PRUEFLA3\ANLAGE13\Bef_ii.dwg / Bl2
23.09.2003 16:15 LHildebrandt @15.06