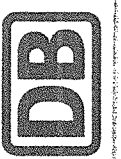
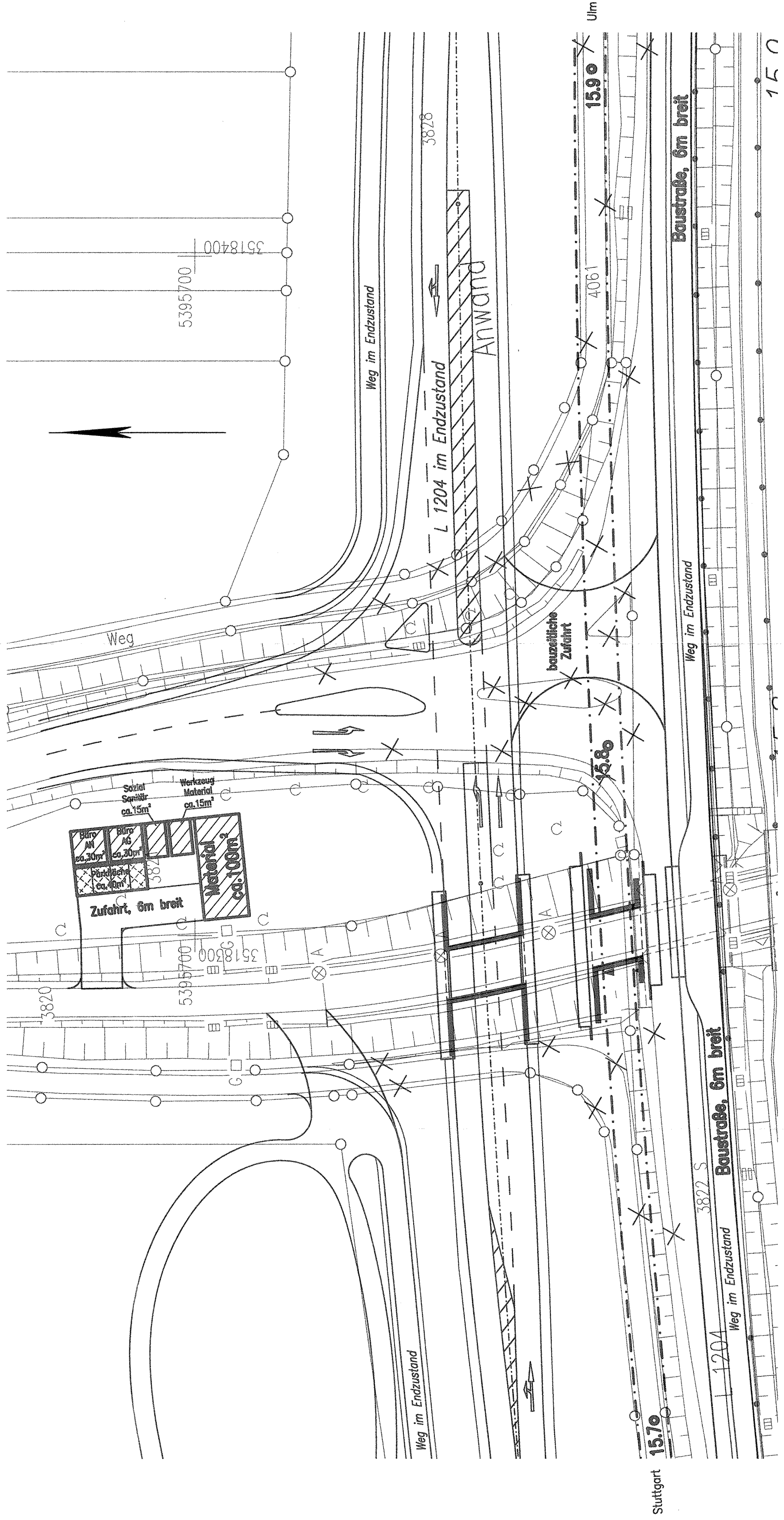


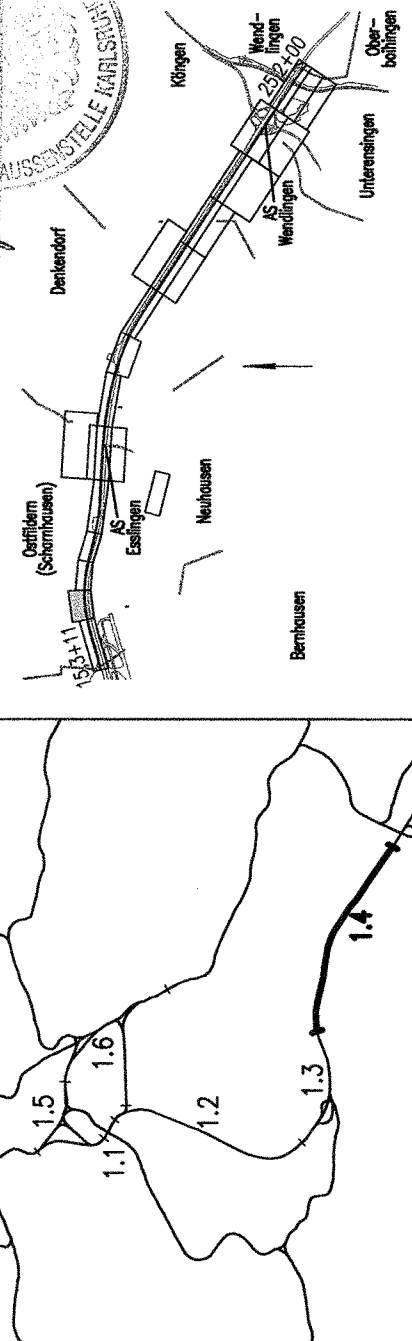
Lageplan Baustelleneinrichtungsfläche



19. Dez 2003

Umgestaltung des Bahnknotens Stuttgart Ausbau- und Neubaustrecke Stuttgart - Augsburg Bereich Stuttgart-Wendlingen

Planfeststellungsabschnitt 1.4 Filderbereich bis Wendlingen
Baubabschnitt km 15,3+11 - km 25,2+00



Geographische Codierung
1.4 | 0 | 2 | 0 | 0

Blattschnittcodierung
4 | 8 | 1 | 3 | 1 | F

Organisatorische Codierung
P | I | b | I | K | 1 | 0 | 0

Projektsteuerung
Dress & Sommer
Infra Consult & Management GmbH
Ludwigsplatz 2
70773 Stuttgart
Tel. 07 11 / 2 27 85 - 0
Fax. 07 11 / 2 27 85 - 999

Planer - bearbeitet im Auftrag der
DB ProjektBau GmbH
DE-Consult
Jägerstraße 40
70774 Stuttgart
Tel. 07 11 / 229 18 - 0
Fax. 07 11 / 229 18 - 99

Aufgestellt:
DE-Consult
Jägerstraße 40
70774 Stuttgart
Tel. 07 11 / 229 18 - 0
Fax. 07 11 / 229 18 - 99

gez. Glaser
Stuttgart, 30.09.2003

Bauzustände und Baugistik

NBS

SÜ L1204 und EÜ über WW östlich Flughafen Baustelleneinrichtungsfläche

Maßstab: 1:500

Freigabe DB ProjektBau GmbH

gez. Marquart
Datum: 01.10.2003
19-02

Ersatz für Plan-Nr. [] Phase [] Index []
Ersetzt durch Plan-Nr. [] Phase [] Index []

Anlage Planfeststellungsunterlagen
Anlage 13.2
Blatt 1 von 12

Änderungsvermerke		Genehmigungsvermerk		Unterschrift	
Index	Änderungen	Datum	Name	Datum	Unterschrift

"Urheberschutz" - Alle Rechte bei der DB ProjektBau GmbH