



Planfeststellungs- unterlagen

Umgestaltung des Bahnknotens
Stuttgart

Ausbau- und Neubaustrecke
Stuttgart - Augsburg
Bereich Stuttgart - Wendlingen
mit Flughafenanbindung

Abschnitt 1.4

Filderbereich bis Wendlingen

Bau-km 15.3+11.0 bis 25.2+00.0

Anlage

8

Bände: 12
Band: 6

DB ProjektBau GmbH
Deutsche Bahn Gruppe
im Auftrag der





Planfeststellungsunterlagen

Umgestaltung des Bahnknotens Stuttgart

Ausbau- und Neubaustrecke Stuttgart - Augsburg
Bereich Stuttgart - Wendlingen mit Flughafenbindung

Abschnitt 1.4

Filderbereich bis Wendlingen

Bau-km 15.3+11.0 bis 25.2+00.0

Anlage 8: Leitungspläne

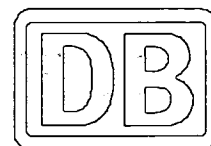
Bände: 12
Band: 6

Planfestgestellt gemäß § 18	AEG
durch Beschluss	
vom	30. April 2008
Az. 50100 PAP-P 821 - PFA 1.4	
Eisenbahn-Bundesamt Ast. Karlsruhe/Stuttgart	
In Auftrag	<i>Karl J...</i>



DB ProjektBau GmbH
Deutsche Bahn Gruppe
Wolframstraße 20
70191 Stuttgart

im Auftrag der



Projekt Stuttgart 21

- Umgestaltung des Bahnknotens Stuttgart
- Ausbau- und Neubaustrecke Stuttgart - Augsburg
- Bereich Stuttgart - Wendlingen mit Flughafenanbindung

Planfeststellungsabschnitt 1.4

Filderbereich bis Wendlingen

Planfeststellungsunterlagen

Anlage Nr.	Art/Text	Band
1	Gesamtinhaltsverzeichnis und Verzeichnis der Abkürzungen	1
	Erläuterungsbericht	1
	I Allgemeiner Teil	1
	II Darstellung der Variantenauswahl	1
	III Beschreibung des Planfeststellungsbereiches	1
2	Übersichtspläne	1
3	Bauwerksverzeichnis	2
4	Lagepläne Gleisplanung	2
5.1	Höhenpläne Gleisplanung	2
5.2	Höhenpläne Straßenplanung	3
6	Querschnitte	3
7.1 – 7.15	Bauwerkspläne NBS	4
7.19 – 7.40	Bauwerkspläne Straßen und Wege	5
8	Leitungspläne	6
9	Grunderwerb	7
10	Flucht- und Rettungskonzept	8
11	Grundwasserumläufigkeit und Sicherheitsdrainage	8
12	Gewährleistung der Funktion des Stuttgarter Hauptbahnhofs während der Bauzeit	8
13	Bauzustände und Baulogistik	8
14	Verkehrsführung während der Bauzeit	8
15	Umweltverträglichkeitsstudie (UVS)	9
16	Schalltechnische Untersuchung	9
17	Erschütterungstechnische Untersuchung	9
18.1 – 18.2.2	Landschaftspflegerischer Begleitplan (LBP)	10
18.2.3 – 18.2.4	Landschaftspflegerischer Begleitplan (LBP)	11
19	Ingenieurgeologie, Erd- und Ingenieurbauwerke	12
20	Hydrogeologie und Wasserwirtschaft	12
21	Verwertung und Ablagerung von Erdmassen	12
22	Elektrische und magnetische Felder	12
23	Klima und Lufthygiene	12
24	Eisenbahntechnische Ausrüstung	12



Planfeststellungsunterlagen

Umgestaltung des Bahnknotens Stuttgart

● **Ausbau- und Neubaustrecke Stuttgart - Augsburg
Bereich Stuttgart - Wendlingen mit Flughafenanbindung**

Abschnitt 1.4

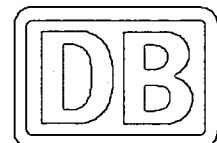
Filderbereich bis Wendlingen

Bau-km 15.3+11.0 bis 25.2+00.0



DB ProjektBau GmbH
Deutsche Bahn Gruppe
Wolframstraße 20
70191 Stuttgart

im Auftrag der





1. Änderungsverfahren

Planfeststellungsunterlagen

● **Umgestaltung des Bahnknotens Stuttgart**

Ausbau- und Neubaustrecke Stuttgart - Augsburg
Bereich Stuttgart - Wendlingen mit Flughafenbindung

Abschnitt 1.4

Filderbereich bis Wendlingen

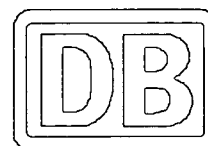
Bau-km 15.3+11.0 bis 25.2+00.0

● **Anlage 8: Leitungspläne**



DB ProjektBau GmbH
Deutsche Bahn Gruppe
Wolframstraße 20
70191 Stuttgart

im Auftrag der



Inhaltsverzeichnis

8	Leitungspläne	
8.1	Lageplan Leitungen, gesamt	
	Lageplan km 15,311 ... km 15,445	Blatt 1
	Lageplan km 15,445 ... km 15,943	Blatt 2
	Lageplan km 15,943 ... km 16,435	Blatt 3
	Lageplan km 16,435 ... km 16,933	Blatt 4
	Lageplan km 16,933 ... km 17,825	Blatt 5
	Lageplan km 17,825 ... km 18,716	Blatt 6
	Lageplan km 18,716 ... km 19,600	Blatt 7
	Lageplan km 19,600 ... km 20,238	Blatt 8
	Lageplan km 20,238 ... km 21,168	Blatt 9
	Lageplan km 21,168 ... km 22,071	Blatt 10
	Lageplan km 22,071 ... km 22,974	Blatt 11
	Lageplan km 22,974 ... km 23,877	Blatt 12
	Lageplan km 23,877 ... km 24,780	Blatt 13
	Lageplan km 24,780 ... km 25,200	Blatt 14
	Lageplan km 23,877 ... km 24,780	Blatt 15
	Lageplan km 24,780 ... km 25,200	Blatt 16

Projekt Stuttgart 21

Planfeststellungsabschnitt 1.4 Filderbereich bis Wendlingen

Änderungsliste

Anlage: 8, Leitungslagepläne

Anlage / Blatt	Änderung in Stichworten
8.1 / 10A	Änderung Planung Bach zum Sulzbach; Verrohrung
8.1 / 14A	Änderung Beweissicherungsgrenze durch Wegfall Retentionsraum Neckar
8.1 / 16	Blatt entfällt ersatzlos



Planfeststellungsunterlagen

Umgestaltung des Bahnknotens Stuttgart

- **Ausbau- und Neubaustrecke Stuttgart - Augsburg
Bereich Stuttgart - Wendlingen mit Flughafenbindung**

Abschnitt 1.4

Filderbereich bis Wendlingen

Bau-km 15.3+11.0 bis 25.2+00.0

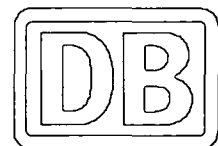
- **Anlage 8: Leitungspläne**

- 8.1 Lageplan Leitungen, gesamt



DB ProjektBau GmbH
Deutsche Bahn Gruppe
Wolframstraße 20
70191 Stuttgart

im Auftrag der



Planfestgestellt gemäß § 18 AEG durch Bescheid

vom 30. April 2008

Az. 59160 PAP-PS21-PFA1.1

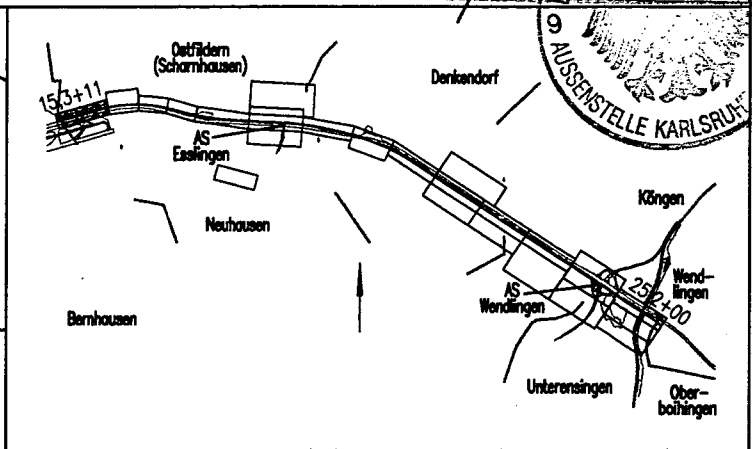
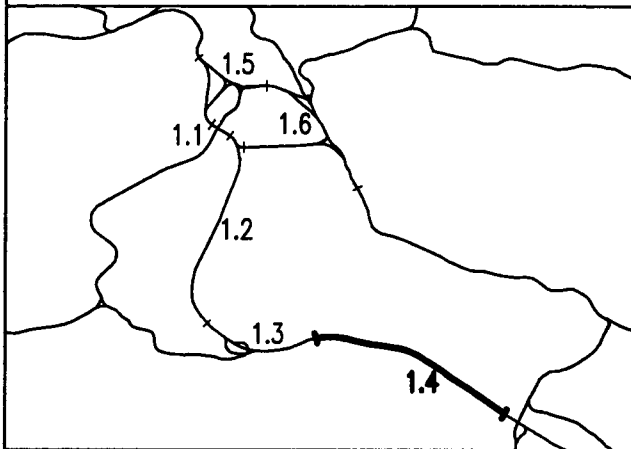

Umgestaltung des Bahnknotens Stuttgart

Ausbau- und Neubaustrecke Stuttgart - Augsburg
Bereich Stuttgart-Wendlingen

Planfeststellungsabschnitt 1.4 Filderbereich bis Wendlingen

Bauabschnitt km 15,3+11 - km 25,2+00

In Auftrag



Geographische Codierung

1.4	0	1	0	0
PFA	Bauabschnitt	Blattschnitt		

Blattschnittcodierung

4	8	1	3	I	E	-		
Streckenummer			Bezirk					

Organisatorische Codierung

P	I	a	b	I	V	K	O	L	0
Phase	Planzeichen			Gewerk	Ebene	Planinhalt	Index		

Auftraggeber

DB ProjektBau GmbH
Wolframstraße 20
70191 Stuttgart
Tel. 07 11 / 2 27 85 - 0
Fax. 07 11 / 2 27 85 - 999

Projektsteuerung

Drees & Sommer
Infra Consult & Management GmbH
Lautenschlagerstraße 2
70173 Stuttgart
Tel. 07 11 / 22 29 33 - 10
Fax. 07 11 / 22 29 33 - 90

Planer - bearbeitet im Auftrag der
DB ProjektBau GmbH

DE-Consult
Jägerstraße 40
70174 Stuttgart
Tel. 0711 / 229 18 - 0
Fax 0711 / 229 18 - 99

Aufgestellt:



gez. Glaser
Stuttgart, 30.09.2003

Leitungsbestands- und Verlegeplan

Leitungen, gesamt

Lageplan NBS km 15,311 ... 15,445

Datum Name

Gezeichnet 07/03 MSA/LHI

Bearbeiter 07/03 KGU

Maßstab

1:1000

"Urheberschutz" - Alle Rechte bei der DB ProjektBau GmbH

Änderungsvermerke

Index	Änderungen	Datum	Name

Freigabe DB ProjektBau GmbH

gez. Marquart

Datum: 01.10.2003

17-01

Ersatz für Plan-Nr.

Ersetzt durch
Plan-Nr.

Phase	Index

Genehmigungsvermerk - Eisenbahn-Bundesamt

Datum	Genehmigungsvermerk	Name	Unterschrift

Anlage Planfeststellungsunterlagen

Anlage **8.1**

Blatt **1** von **16**

19. Dez. 2003



Planfestgestellt gemäß § 18 AEG
durch Bescheid

Umgestaltung des Bahnknotens Stuttgart

Ausbau- und Neubaustrecke Stuttgart - Augsburg

Bereich Stuttgart-Wendlingen

vom **30. April 2008**

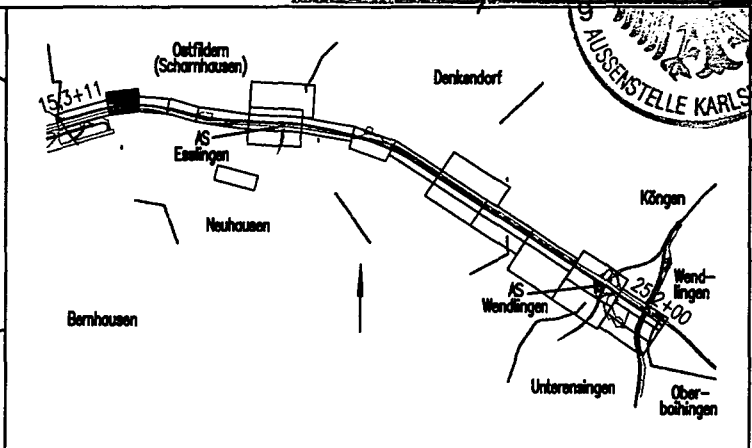
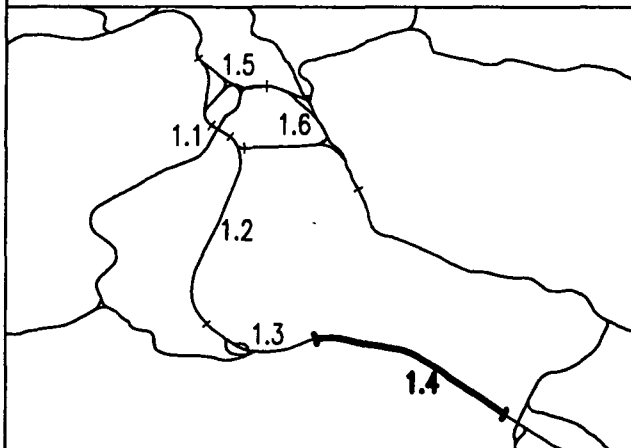
Az. **59100-PAP-PS21-PFA1.4**

Eisenbahn-Bundesamt
Verkehrsministerium

Planfeststellungsabschnitt 1.4 Filderbereich bis Wendlingen

Bauabschnitt km 15,3+11 - km 25,2+00

W. Marquardt



Geographische Codierung

1.4	0	1	0	0
PFA	Bauabschnitt	Blattschnitt		

Blattschnittcodierung

4	8	1	3	I	F	-	3
Streckennummer				Bezirk			

Organisatorische Codierung

P	I	a	b	I	V	K	I	L	0
Phase	Planzeichen			Gewerk	Ebene	Planinhalt	Index		

Auftraggeber

DB ProjektBau GmbH
Wolframstraße 20
70191 Stuttgart
Tel. 07 11 / 2 27 85 - 0
Fax. 07 11 / 2 27 85 - 999

Projektsteuerung

Drees & Sommer
Infra Consult & Management GmbH
Lautenschlagerstraße 2
70173 Stuttgart
Tel. 07 11 / 22 29 33 - 10
Fax. 07 11 / 22 29 33 - 90

Planner - bearbeitet im Auftrag der
DB ProjektBau GmbH

DE-Consult
Jägerstraße 40
70174 Stuttgart
Tel. 0711 / 229 18 - 0
Fax 0711 / 229 18 - 99

Aufgestellt:



gez. Glaser
Stuttgart, 30.09.2003

Leitungsbestands- und Verlegeplan

Leitungen, gesamt

Lageplan NBS km 15,445 ... 15,943

	Datum	Name
Gezeichnet	07/03	MSA/LHI
Bearbeiter	07/03	KGU

"Urheberschutz" - Alle Rechte bei der DB ProjektBau GmbH

Maßstab
1:1000

Änderungsvermerke

Index	Änderungen	Datum	Name

Freigabe DB ProjektBau GmbH
gez. Marquardt
Datum: 01.10.2003 **17-02**

Ersatz für Plan-Nr.
Phase Index
Ersetzt durch
Plan-Nr.

Genehmigungsvermerk - Eisenbahn-Bundesamt

Datum	Genehmigungsvermerk	Name	Unterschrift

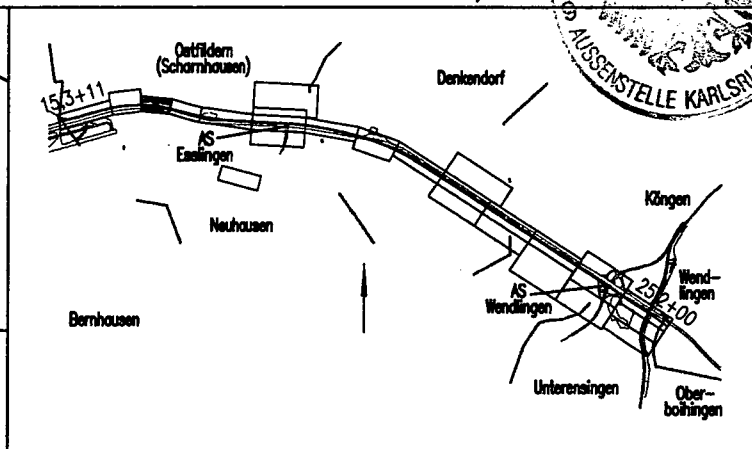
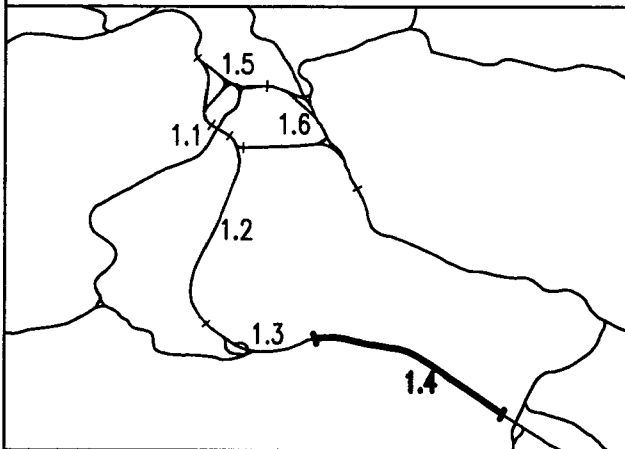

Anlage Planfeststellungsunterlagen
Anlage 8.1
Blatt 2 von 16

Umgestaltung des Bahnknotens Stuttgart

Ausbau- und Neubaustrecke Stuttgart - Augsburg
Bereich Stuttgart-Wendlingen

Planfeststellungsabschnitt 1.4 Filderbereich bis Wendlingen

Bauabschnitt km 15,3+11 - km 25,2+00



Geographische Codierung

1.4	0	1	0	0
PFA	Bauabschnitt	Blattschnitt		

Blattschnittcodierung

4	8	1	3	I	G	-		
Streckennummer				Bezirk				

Organisatorische Codierung

P	I	a	b	i	V	K	2	L	0
Phase	Planzeichen				Gewerk	Ebene	Planinhalt	Index	

Auftraggeber

DB ProjektBau GmbH
Wolframstraße 20
70191 Stuttgart
Tel. 07 11 / 2 27 85 - 0
Fax. 07 11 / 2 27 85 - 999

Projektsteuerung

Drees & Sommer
Infra Consult & Management GmbH
Lautenschlagerstraße 2
70173 Stuttgart
Tel. 07 11 / 22 29 33 - 10
Fax. 07 11 / 22 29 33 - 90

Planer - bearbeitet im Auftrag der
DB ProjektBau GmbH

DE-Consult
Jägerstraße 40
70174 Stuttgart
Tel. 0711 / 229 18 - 0
Fax 0711 / 229 18 - 99

Aufgestellt:



gez. Glaser
Stuttgart, 30.09.2003

Leitungsbestands- und Verlegeplan

Leitungen, gesamt

Lageplan NBS km 15,943 ... 16,435

"Urheberschutz" - Alle Rechte bei der DB ProjektBau GmbH

Änderungsvermerke

Index	Änderungen	Datum	Name

Genehmigungsvermerk - Eisenbahn-Bundesamt

Datum	Genehmigungsvermerk	Name	Unterschrift

	Datum	Name
Gezeichnet	07/03	MSA/LHI
Bearbeiter	07/03	KGU

Maßstab
1:1000

Freigabe DB ProjektBau GmbH
gez. Marquart
Datum: 01.10.2003 **17-03**

Ersatz für Plan-Nr.
Ersetzt durch Phase Index
Plan-Nr.

Anlage Planfeststellungsunterlagen
Anlage 8.1
Blatt 3 von 16

19. Dez. 2003



Planfestgestellt gemäß § 18 AE
durch Eisenbahn

vom **30. April 2008**

Az **59100 PAP-PS21-PA1.4**

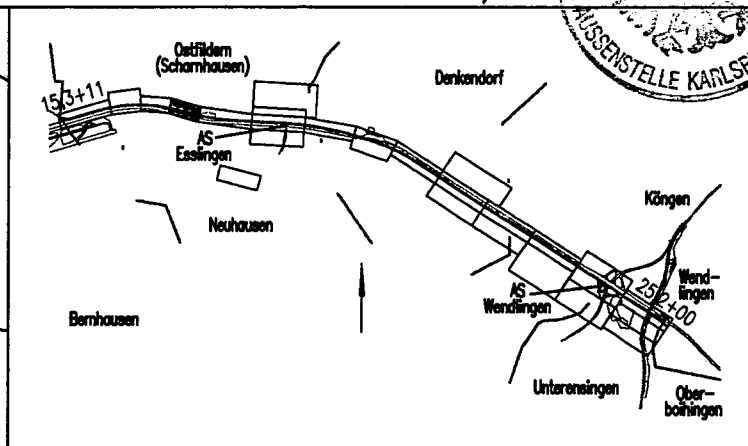
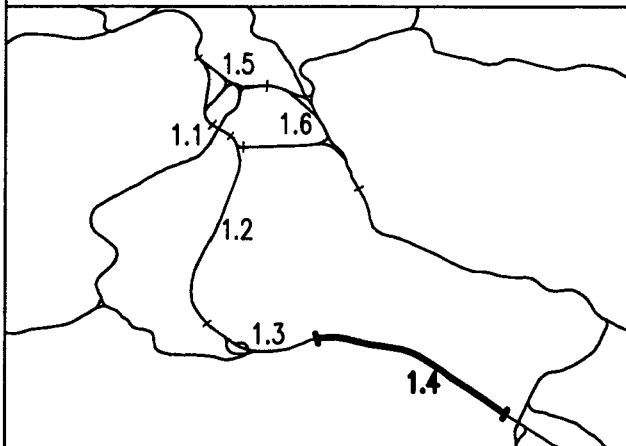
Eisenbahn-Bundesamt
Auftragsunterlage
Königsplatz

Umgestaltung des Bahnknotens Stuttgart

Ausbau- und Neubaustrecke Stuttgart – Augsburg
Bereich Stuttgart–Wendlingen

Planfeststellungsabschnitt 1.4 Filderbereich bis Wendlingen

Bauabschnitt km 15,3+11 – km 25,2+00



Geographische Codierung

1.4	0	1	0	0
PFA	Bauabschnitt	Blattschnitt		

Blattschnittcodierung

4	8	1	3	I	H	-		
Streckennummer				Bezirk				

Organisatorische Codierung

P	I	a	b	I	V	K	3	L	0
Phase	Planzeichen				Gewerk	Ebene	Planinhalt	Index	

Auftraggeber

DB ProjektBau GmbH
Wolframstraße 20
70191 Stuttgart
Tel. 07 11 / 2 27 85 - 0
Fax. 07 11 / 2 27 85 - 999

Projektsteuerung

Drees & Sommer
Infra Consult & Management GmbH
Lautenschlagerstraße 2
70173 Stuttgart
Tel. 07 11 / 22 29 33 - 10
Fax. 07 11 / 22 29 33 - 90

Planer – bearbeitet im Auftrag der
DB ProjektBau GmbH

DE-Consult
Jägerstraße 40
70174 Stuttgart
Tel. 0711 / 229 18 - 0
Fax 0711 / 229 18 - 99

Aufgestellt:



gez. Glaser
Stuttgart, 30.09.2003

Leitungsbestands- und Verlegeplan

Leitungen, gesamt

Lageplan NBS km 16,435 ... 16,933

"Urheberschutz" – Alle Rechte bei der DB ProjektBau GmbH

Änderungsvermerke

Index	Änderungen	Datum	Name

Genehmigungsvermerk – Eisenbahn-Bundesamt

Datum	Genehmigungsvermerk	Name	Unterschrift

	Datum	Name
Gezeichnet	07/03	MSA/LHI
Bearbeiter	07/03	KGU

Maßstab
1:1000

Freigabe DB ProjektBau GmbH
gez. Marquart
Datum: 01.10.2003 **17-04**

Ersatz für Plan-Nr.
Ersetzt durch
Plan-Nr.

Anlage Planfeststellungsunterlagen
Anlage 8.1
Blatt **4** von **16**

Umgestaltung des Bahnknotens Stuttgart

Ausbau- und Neubaustrecke Stuttgart - Augsburg
Bereich Stuttgart-Wendlingen

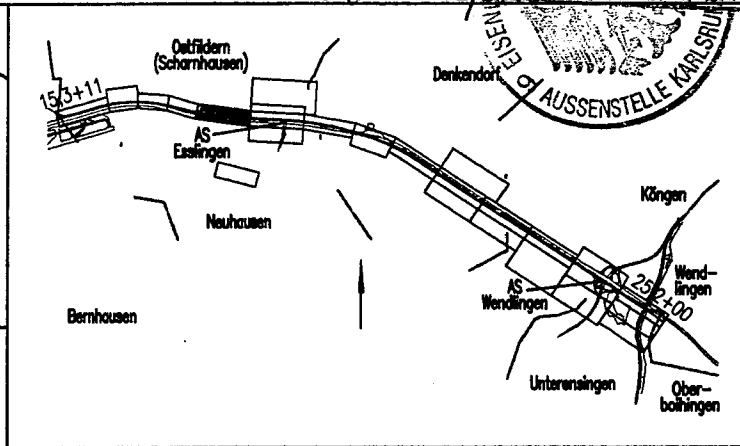
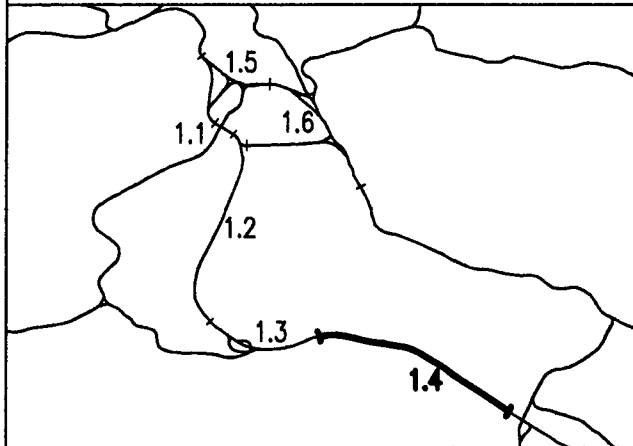

Planfestgestellt gemäß § 18 AEG
durch Bundesgesetz

vom 30. April 2008

Az. 59180 PAF-P-S21-PPA1.4

Planfeststellungsabschnitt 1.4 Filderbereich bis Wendlingen

Bauabschnitt km 15,3+11 - km 25,2+00



Geographische Codierung

1.4	0	1	0	0
PFA	Bauabschnitt	Blattschnitt		

Blattschnittcodierung

4	8	1	3			-		
Streckenummer				Bezirk				

Organisatorische Codierung

P		a	b		V	K	4	L		0
Phase		Planzeichen			Gewerk	Ebene	Planinhalt	Index		

Auftraggeber

DB ProjektBau GmbH
Wolframstraße 20
70191 Stuttgart
Tel. 07 11 / 2 27 85 - 0
Fax. 07 11 / 2 27 85 - 999

Projektsteuerung

Drees & Sommer
Infra Consult & Management GmbH
Lautenschlagerstraße 2
70173 Stuttgart
Tel. 07 11 / 22 29 33 - 10
Fax. 07 11 / 22 29 33 - 90

Planer - bearbeitet im Auftrag der
DB ProjektBau GmbH

DE-Consult
Jägerstraße 40
70174 Stuttgart
Tel. 0711 / 229 18 - 0
Fax 0711 / 229 18 - 99

Aufgestellt:



gez. Glaser
Stuttgart, 30.09.2003

Leitungsbestands- und Verlegeplan

Leitungen, gesamt

Lageplan NBS km 16,933 ... 17,825

	Datum	Name
Gezeichnet	07/03	MSA/LHI
Bearbeiter	07/03	KGU

"Urheberschutz" - Alle Rechte bei der DB ProjektBau GmbH

Maßstab

1:1000

Änderungsvermerke

Index	Änderungen	Datum	Name

Freigabe DB ProjektBau GmbH

gez. Marquart

Datum: 01.10.2003

17-05

Ersatz für Plan-Nr.

	Phase		Index	
--	-------	--	-------	--

Ersetzt durch
Plan-Nr.

--	--	--	--

Genehmigungsvermerk - Eisenbahn-Bundesamt

Datum	Genehmigungsvermerk	Name	Unterschrift

Anlage Planfeststellungsunterlagen

Anlage 8.1

Blatt 5 von 16


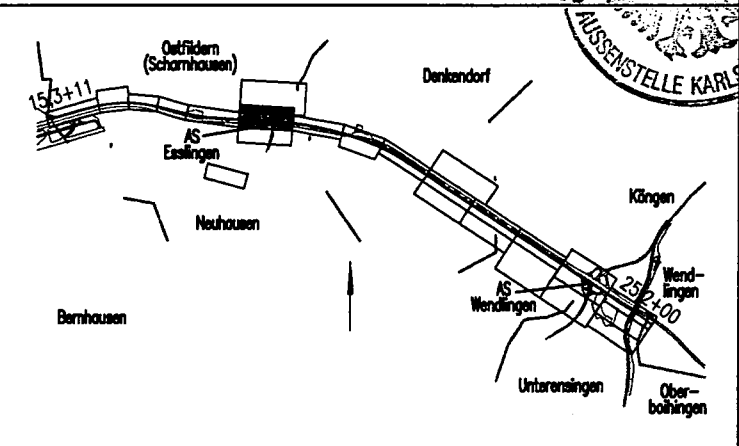
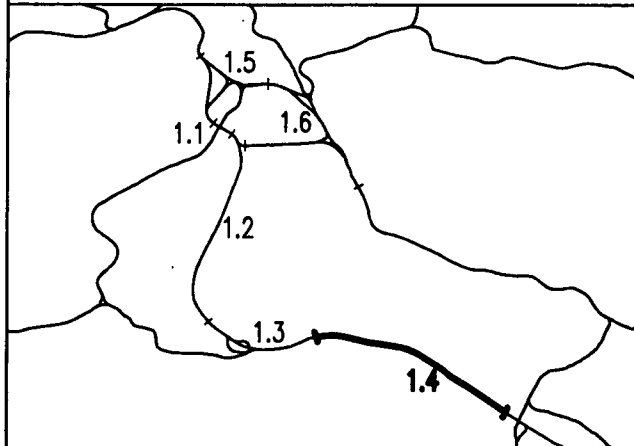
19. Sep. 2003

Planfestgestellt gemäß § 10 durch Beschluss AEG
vom 30. April 2008
Az: 59160 PAP = P S 21 = P FA 1.4
Eisenbahn-Bundesamt
Abt. Karlsruhe Stuttgart
In Auftrag
Klausur

Umgestaltung des Bahnknotens Stuttgart
Ausbau- und Neubaustrecke Stuttgart - Augsburg
Bereich Stuttgart-Wendlingen

Planfeststellungsabschnitt 1.4 Filderbereich bis Wendlingen

Bauabschnitt km 15,3+11 - km 25,2+00



Geographische Codierung			Blattschnittcodierung			Organisatorische Codierung																
1.4	0	1	0	0	4	8	1	3	I	K	-	3	P	I	a	b	I	V	K	5	L	0
PFA	Bauabschnitt	Blattschnitt	Streckennummer			Bezirk			Phase	Planzeichen			Gewerk	Ebene	Planinhalt	Index						

Auftraggeber DB ProjektBau GmbH Wolframstraße 20 70191 Stuttgart Tel. 07 11 / 2 27 85 - 0 Fax. 07 11 / 2 27 85 - 999	Projektsteuerung Drees & Sommer Infra Consult & Management GmbH Lautenschlagerstraße 2 70173 Stuttgart Tel. 07 11 / 22 29 33 - 10 Fax. 07 11 / 22 29 33 - 90	Planer - bearbeitet im Auftrag der DB ProjektBau GmbH DE-Consult Jägerstraße 40 70174 Stuttgart Tel. 0711 / 229 18 - 0 Fax 0711 / 229 18 - 99	Aufgestellt: DE-Consult gez. Glaser Stuttgart, 30.09.2003
--	---	--	--

<p>Leitungsbestands- und Verlegeplan Leitungen, gesamt Lageplan NBS km 17,825 ... 18,716</p>				Datum	Name	
				Gezeichnet	07/03	MSA/LHI
				Bearbeiter	07/03	KGU
"Urheberschutz" - Alle Rechte bei der DB ProjektBau GmbH				Maßstab 1:1000		
Änderungsvermerke				Freigabe DB ProjektBau GmbH		
Index	Änderungen	Datum	Name	gez. Marquart		
				Datum: 01.10.2003 17-06		
				Ersatz für Plan-Nr. <input type="text"/> <input type="text"/>		
				Ersetzt durch <input type="text"/> <input type="text"/>		
				Plan-Nr. <input type="text"/> <input type="text"/>		
Genehmigungsvermerk - Eisenbahn-Bundesamt				Anlage Planfeststellungsunterlagen		
Datum	Genehmigungsvermerk	Name	Unterschrift	Anlage 8.1		
				Blatt 6 von 16		

19.7.2003



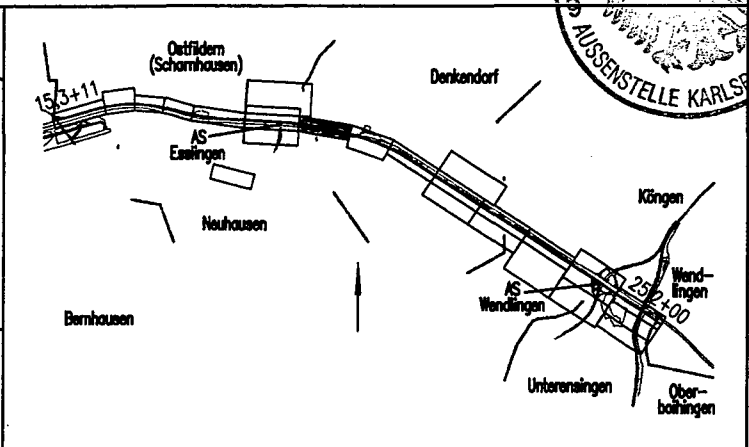
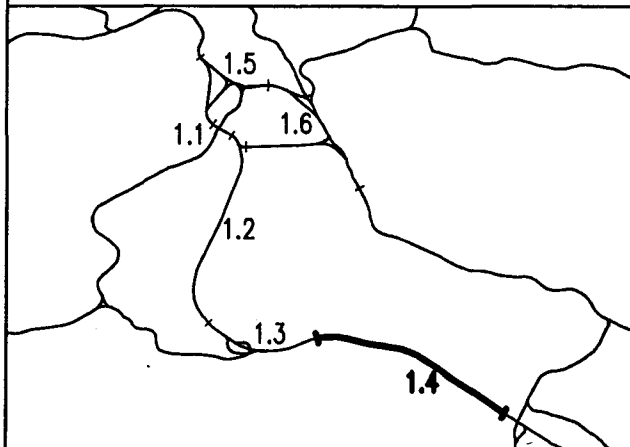
Planfestgestellt gemäß § 10 AE
durch Beschluss
vom **30. April 2006**
Az.: **59180 PAP-PS21-PFA1.4**
Eisenbahn-Bundesamt
Astr. Karl-Ludwig-Str. 10
10585 Berlin

Umgestaltung des Bahnknotens Stuttgart

Ausbau- und Neubaustrecke Stuttgart - Augsburg

Bereich Stuttgart-Wendlingen

Planfeststellungsabschnitt 1.4 Filderbereich bis Wendlingen
Bauabschnitt km 15,3+11 - km 25,2+00



Geographische Codierung			Blattschnittcodierung				Organisatorische Codierung																	
1.4	0	1	0	0	4	8	1	3	I	L	-				P	I	a	b	i	V	K	6	L	0
PFA	Bauabschnitt	Blattschnitt	Streckennummer		Bezirk		Phase	Planzeichen			Gewerk	Ebene	Planinhalt	Index										
Auftraggeber			Projektsteuerung				Planer - bearbeitet im Auftrag der						Aufgestellt:											
DB ProjektBau GmbH Wolframstraße 20 70191 Stuttgart Tel. 07 11 / 2 27 85 - 0 Fax. 07 11 / 2 27 85 - 999			Drees & Sommer Infra Consult & Management GmbH Lautenschlagerstraße 2 70173 Stuttgart Tel. 07 11 / 22 29 33 - 10 Fax. 07 11 / 22 29 33 - 90				DB ProjektBau GmbH DE-Consult Jägerstraße 40 70174 Stuttgart Tel. 0711 / 229 18 - 0 Fax 0711 / 229 18 - 99						DE-Consult gez. Glaser Stuttgart, 30.09.2003											

<h2>Leitungsbestands- und Verlegeplan</h2> <h3>Leitungen, gesamt</h3> <h4>Lageplan NBS km 18,716 ... 19,600</h4>				Datum	Name																																					
				Gezeichnet	07/03	MSA/LHI																																				
				Bearbeiter	07/03	KGU																																				
"Urheberschutz" - Alle Rechte bei der DB ProjektBau GmbH				Maßstab		1:1000																																				
Änderungsvermerke				Freigabe DB ProjektBau GmbH																																						
<table border="1"> <thead> <tr> <th>Index</th> <th>Änderungen</th> <th>Datum</th> <th>Name</th> </tr> </thead> <tbody> <tr><td> </td><td> </td><td> </td><td> </td></tr> <tr><td> </td><td> </td><td> </td><td> </td></tr> <tr><td> </td><td> </td><td> </td><td> </td></tr> <tr><td> </td><td> </td><td> </td><td> </td></tr> <tr><td> </td><td> </td><td> </td><td> </td></tr> <tr><td> </td><td> </td><td> </td><td> </td></tr> <tr><td> </td><td> </td><td> </td><td> </td></tr> <tr><td> </td><td> </td><td> </td><td> </td></tr> </tbody> </table>				Index	Änderungen	Datum	Name																																	gez. Marquart		
Index	Änderungen	Datum	Name																																							
				Datum: 01.10.2003 17-07																																						
				Ersatz für Plan-Nr. <input type="text"/> <input type="text"/>																																						
				Ersetzt durch <input type="text"/> <input type="text"/>																																						
				Plan-Nr. <input type="text"/> <input type="text"/>																																						
Genehmigungsvermerk - Eisenbahn-Bundesamt				Anlage Planfeststellungsunterlagen																																						
<table border="1"> <thead> <tr> <th>Datum</th> <th>Genehmigungsvermerk</th> <th>Name</th> <th>Unterschrift</th> </tr> </thead> <tbody> <tr><td> </td><td> </td><td> </td><td> </td></tr> <tr><td> </td><td> </td><td> </td><td> </td></tr> </tbody> </table>				Datum	Genehmigungsvermerk	Name	Unterschrift									Anlage 8.1																										
Datum	Genehmigungsvermerk	Name	Unterschrift																																							
				Blatt 7 von 16																																						

14.09.2003



Planfestgestellt durch Eisenbahn-Bundesamt
vom 30. April 2008

Umgestaltung des Bahnknotens Stuttgart

Ausbau- und Neubaustrecke Stuttgart – Augsburg

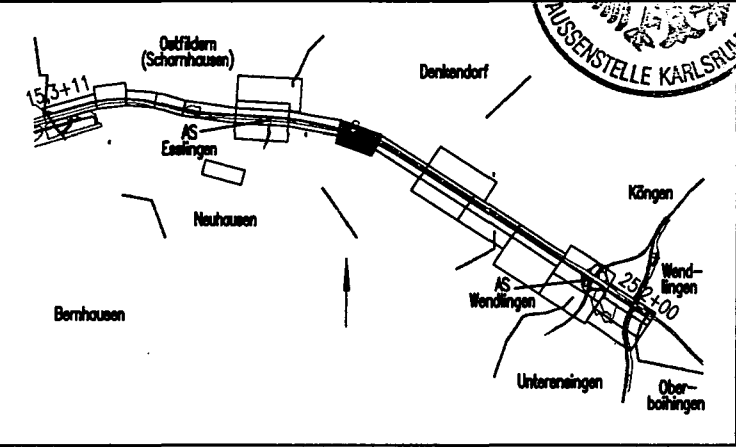
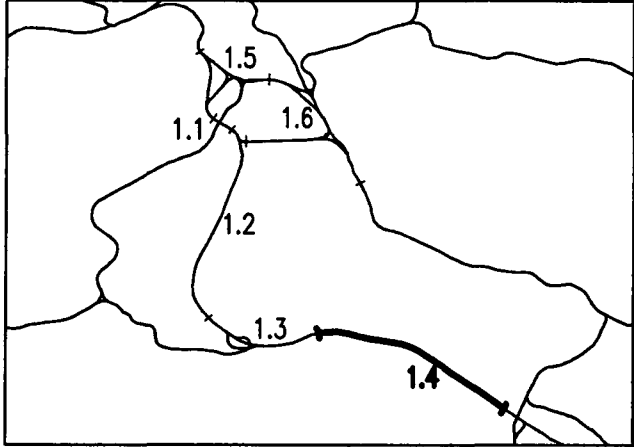
Bereich Stuttgart–Wendlingen

Az.: 50100-PAP-PS21-PFA1.4
Eisenbahn-Bundesamt
Abt. Karlsruhtransport



Planfeststellungsabschnitt 1.4 Filderbereich bis Wendlingen

Bauabschnitt km 15,3+11 – km 25,2+00



Geographische Codierung			Blattschnittcodierung			Organisatorische Codierung									
1.4	0	1	4	8	1	P	I	a	b	I	V	K	7	L	0
PFA	Bauabschnitt	Blattschnitt	Streckennummer	Bezirk		Phase	Planzeichen			Gewerk	Ebene	Planinhalt	Index		

Auftraggeber
DB ProjektBau GmbH
Wolframstraße 20
70191 Stuttgart
Tel. 07 11 / 2 27 85 - 0
Fax. 07 11 / 2 27 85 - 999

Projektsteuerung
Drees & Sommer
Infra Consult & Management GmbH
Lautenschlagerstraße 2
70173 Stuttgart
Tel. 07 11 / 22 29 33 - 10
Fax. 07 11 / 22 29 33 - 90

Planner – bearbeitet im Auftrag der
DB ProjektBau GmbH
Aufgestellt:
DE-Consult
gez. Glaser
Stuttgart, 30.09.2003

<h2>Leitungsbestands- und Verlegeplan</h2> <h3>Leitungen, gesamt</h3> <h3>Lageplan NBS km 19,600 ... 20,283</h3>				Datum	Name																																				
				Gezeichnet	07/03	MSA/LHI																																			
				Bearbeiter	07/03	KGU																																			
<p>"Urheberschutz" – Alle Rechte bei der DB ProjektBau GmbH</p>				Maßstab																																					
				1:1000																																					
<p>Änderungsvermerke</p> <table border="1"> <thead> <tr> <th>Index</th> <th>Änderungen</th> <th>Datum</th> <th>Name</th> </tr> </thead> <tbody> <tr><td> </td><td> </td><td> </td><td> </td></tr> <tr><td> </td><td> </td><td> </td><td> </td></tr> <tr><td> </td><td> </td><td> </td><td> </td></tr> <tr><td> </td><td> </td><td> </td><td> </td></tr> <tr><td> </td><td> </td><td> </td><td> </td></tr> <tr><td> </td><td> </td><td> </td><td> </td></tr> <tr><td> </td><td> </td><td> </td><td> </td></tr> <tr><td> </td><td> </td><td> </td><td> </td></tr> </tbody> </table>				Index	Änderungen	Datum	Name																																	Freigabe DB ProjektBau GmbH gez. Marquart Datum: 01.10.2003 17-08	
Index	Änderungen	Datum	Name																																						
<p>Genehmigungsvermerk – Eisenbahn-Bundesamt</p> <table border="1"> <thead> <tr> <th>Datum</th> <th>Genehmigungsvermerk</th> <th>Name</th> <th>Unterschrift</th> </tr> </thead> <tbody> <tr><td> </td><td> </td><td> </td><td> </td></tr> <tr><td> </td><td> </td><td> </td><td> </td></tr> </tbody> </table>				Datum	Genehmigungsvermerk	Name	Unterschrift									Ersatz für Plan-Nr. <table border="1"><tr><td> </td><td> </td></tr></table> Phase <table border="1"><tr><td> </td><td> </td></tr></table> Index <table border="1"><tr><td> </td><td> </td></tr></table> Ersetzt durch Plan-Nr. <table border="1"><tr><td> </td><td> </td></tr></table> <table border="1"><tr><td> </td><td> </td></tr></table>																									
Datum	Genehmigungsvermerk	Name	Unterschrift																																						
				Anlage Planfeststellungsunterlagen Anlage 8.1 Blatt 8 von 16																																					

Umgestaltung des Bahnknotens Stuttgart
 Ausbau- und Neubaustrecke Stuttgart - Augsburg
 Bereich Stuttgart-Wendlingen

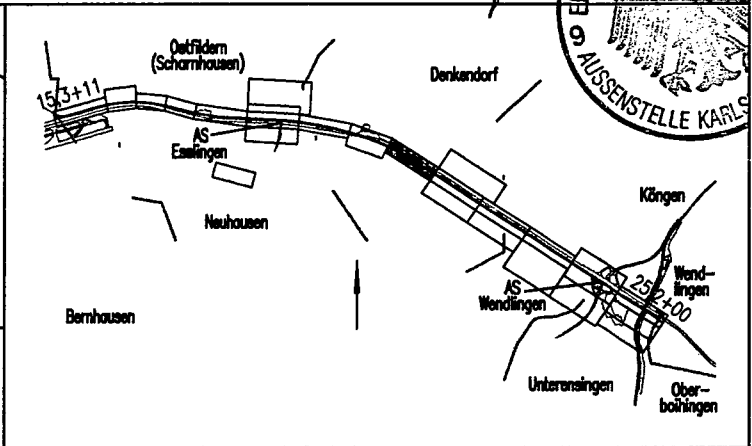
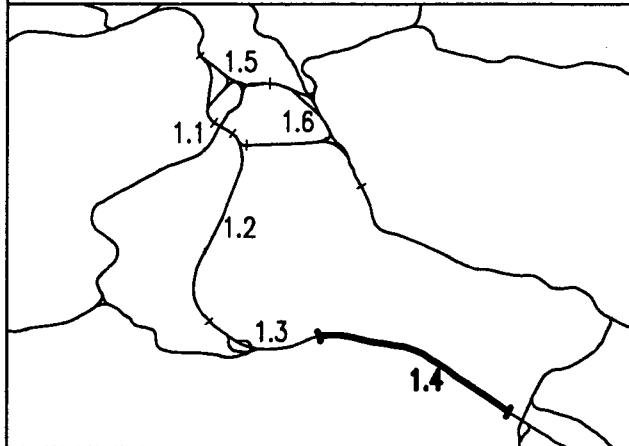
Planfestgestellt gemäß § 18
 durch Beschluss
 vom **30. April 2008**

Az.: **59160 PAP-PS21-PFA1.4**

Eisenbahn-Bundesamt
 Postfach 10 15 53
 53115 Bonn

Planfeststellungsabschnitt 1.4 Filderbereich bis Wendlingen

Bauabschnitt km 15,3+11 - km 25,2+00



Geographische Codierung

1.4 | 0 | 1 | 0 | 0
 PFA Bauabschnitt Blattschnitt

Blattschnittcodierung

4 | 8 | 1 | 3 | I | N | - | | | |
 Streckennummer Bezirk

Organisatorische Codierung

P | I | a | b | i | V | K | 8 | L | 0 | |
 Phase Planzeichen Gewerk Ebene Planinhalt Index

Auftraggeber

DB ProjektBau GmbH
 Wolframstraße 20
 70191 Stuttgart
 Tel. 07 11 / 2 27 85 - 0
 Fax. 07 11 / 2 27 85 - 999

Projektsteuerung

Drees & Sommer
 Infra Consult & Management GmbH
 Lautenschlagerstraße 2
 70173 Stuttgart
 Tel. 07 11 / 22 29 33 - 10
 Fax. 07 11 / 22 29 33 - 90

Planer - bearbeitet im Auftrag der
 DB ProjektBau GmbH

DE-Consult
 Jägerstraße 40
 70174 Stuttgart
 Tel. 0711 / 229 18 - 0
 Fax 0711 / 229 18 - 99

Aufgestellt:



gez. Glaser
 Stuttgart, 30.09.2003

Leitungsbestands- und Verlegeplan

Leitungen, gesamt

Lageplan NBS km 20,283 ... 21,168

Datum Name

Gezeichnet 07/03 MSA/LHI

Bearbeiter 07/03 KGU

Maßstab

1:1000

"Urheberschutz" - Alle Rechte bei der DB ProjektBau GmbH

Änderungsvermerke

Index	Änderungen	Datum	Name

Freigabe DB ProjektBau GmbH

gez. Marquart

Datum: 01.10.2003

17-09

Ersatz für Plan-Nr.
 Ersetzt durch
 Plan-Nr.

Genehmigungsvermerk - Eisenbahn-Bundesamt

Datum	Genehmigungsvermerk	Name	Unterschrift

Anlage Planfeststellungsunterlagen

Anlage **8.1**

Blatt **9** von **16**

Planfestgestellt gemäß § 18 AEG
durch Beschluss

vom **30. April 2008**

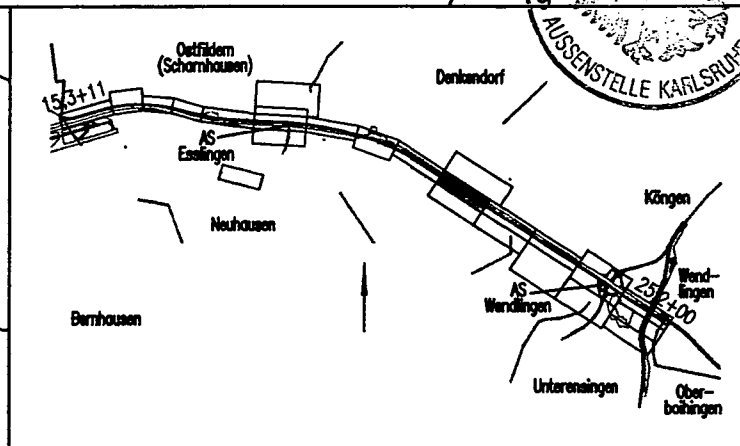
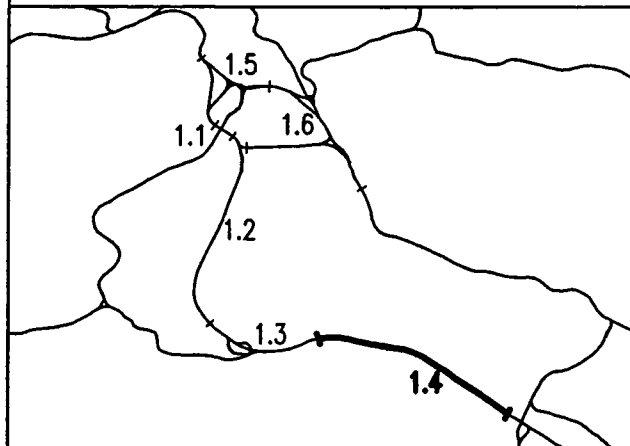
Az. **59160 PAP-PS21-pFA1.4**

Eisenbahn-Bun. Gesamt
Abt. Karlsruhe, Stuttgart

Umgestaltung des Bahnknotens Stuttgart
Ausbau- und Neubaustrecke Stuttgart - Augsburg
Bereich Stuttgart-Wendlingen

Planfeststellungsabschnitt 1.4 Filderbereich bis Wendlingen

Bauabschnitt km 15,3+11 - km 25,2+00



Geographische Codierung

1.4	0	1	0	0
PFA	Bauabschnitt	Blattschnitt		

Blattschnittcodierung

4	8	1	3	1	0	-		
Streckennummer			Bezirk					

Organisatorische Codierung

P	1	a	b	1	V	K	9	L	0
Phase	Planzeichen				Gewerk	Ebene	Planinhalt	Index	

Auftraggeber

DB ProjektBau GmbH
Wolframstraße 20
70191 Stuttgart
Tel. 07 11 / 2 27 85 - 0
Fax. 07 11 / 2 27 85 - 999

Projektsteuerung

Drees & Sommer
Infra Consult & Management GmbH
Lautenschlagerstraße 2
70173 Stuttgart
Tel. 07 11 / 22 29 33 - 10
Fax. 07 11 / 22 29 33 - 90

Planer - bearbeitet im Auftrag der
DB ProjektBau GmbH

DE-Consult
Jägerstraße 40
70174 Stuttgart
Tel. 0711 / 229 18 - 0
Fax 0711 / 229 18 - 99

Aufgestellt:



gez. Glaser
Stuttgart, 30.09.2003

Leitungsbestands- und Verlegeplan

Leitungen, gesamt

Lageplan NBS km 21,168 ... 22,071

	Datum	Name
Gezeichnet	07/03	MSA/LHI
Bearbeiter	07/03	KGU

"Urheberschutz" - Alle Rechte bei der DB ProjektBau GmbH

Maßstab
1:1000

Änderungsvermerke

Index	Änderungen	Datum	Name
A	Änderung Planung "Bach zum Sulzbach"	31.05.2006	gez. Marquart

Freigabe DB ProjektBau GmbH
gez. Marquart
Datum: 01.10.2003 **17-10**

Ersatz für Plan-Nr.
Ersetzt durch
Plan-Nr.

Genehmigungsvermerk - Eisenbahn-Bundesamt

Datum	Genehmigungsvermerk	Name	Unterschrift

Anlage Planfeststellungsunterlagen
Anlage 8.1
Blatt 10A von 16

Planfeststellungsgebiet
 durch Beschluss
 vom 30. April 2008

Umgestaltung des Bahnknotens Stuttgart

Ausbau- und Neubaustrecke Stuttgart - Augsburg

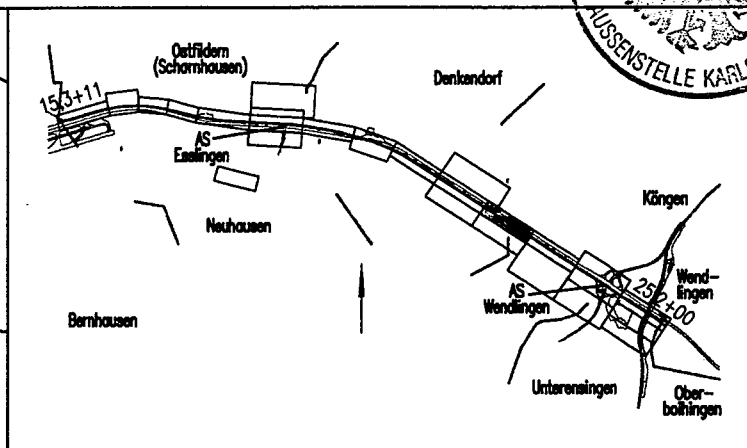
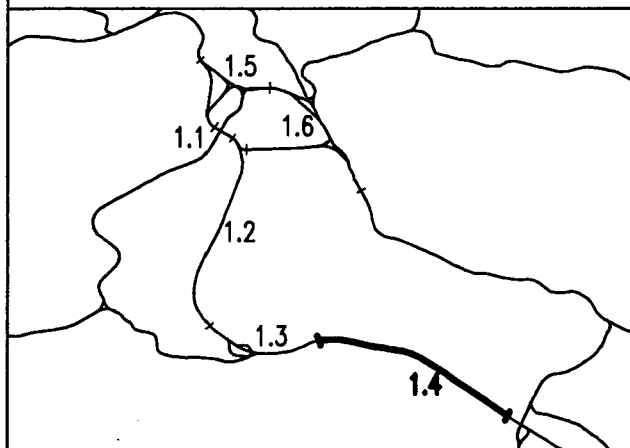
Bereich Stuttgart-Wendlingen

Az.: 59160 PAP-PS21-PFA1.4
 Eisenbahn-Bundesamt
 Ast. Karlsruhe-Stuttgart

Planfeststellungsabschnitt 1.4 Filderbereich bis Wendlingen

Bauabschnitt km 15,3+11 - km 25,2+00

Im Auftrag
Kampff



Geographische Codierung

1.4	0	1	0	0
PFA	Bauabschnitt	Blattschnitt		

Blattschnittcodierung

4	8	1	3	I	P	-		
Streckennummer				Bezirk				

Organisatorische Codierung

P	I	a	b	I	V	K	A	L	0
Phase	Planzeichen				Gewerk	Ebene	Planinhalt	Index	

Auftraggeber

DB ProjektBau GmbH
 Wolframstraße 20
 70191 Stuttgart
 Tel. 07 11 / 2 27 85 - 0
 Fax. 07 11 / 2 27 85 - 999

Projektsteuerung

Drees & Sommer
 Infra Consult & Management GmbH
 Lautenschlagerstraße 2
 70173 Stuttgart
 Tel. 07 11 / 22 29 33 - 10
 Fax. 07 11 / 22 29 33 - 90

Planer - bearbeitet im Auftrag der
 DB ProjektBau GmbH

DE-Consult
 Jägerstraße 40
 70174 Stuttgart
 Tel. 0711 / 229 18 - 0
 Fax 0711 / 229 18 - 99

Aufgestellt:

gez. Glaser
 Stuttgart, 30.09.2003

Leitungsbestands- und Verlegeplan

Leitungen, gesamt

Lageplan NBS km 22,071 ... 22,974

	Datum	Name
Gezeichnet	07/03	MSA/LHI
Bearbeiter	07/03	KGU

Maßstab
 1:1000

"Urheberschutz" - Alle Rechte bei der DB ProjektBau GmbH

Änderungsvermerke

Index	Änderungen	Datum	Name

Freigabe DB ProjektBau GmbH
 gez. Marquart
 Datum: 01.10.2003 *17-11*

Ersatz für Plan-Nr.
 Ersetzt durch
 Plan-Nr.

Genehmigungsvermerk - Eisenbahn-Bundesamt

Datum	Genehmigungsvermerk	Name	Unterschrift

Anlage Planfeststellungsunterlagen
 Anlage 8.1
 Blatt 11 von 16

Umgestaltung des Bahnknotens Stuttgart
Ausbau- und Neubaustrecke Stuttgart – Augsburg
Bereich Stuttgart–Wendlingen

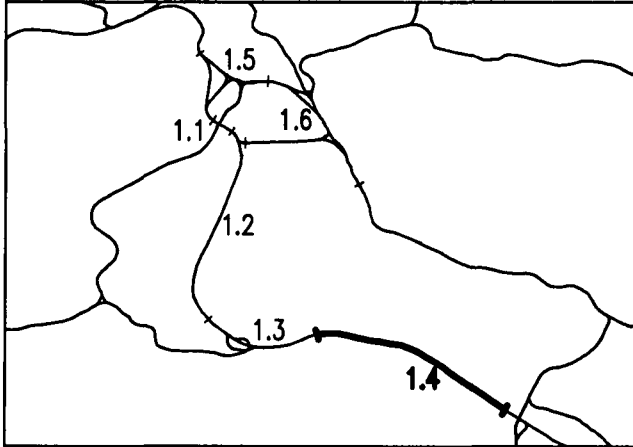
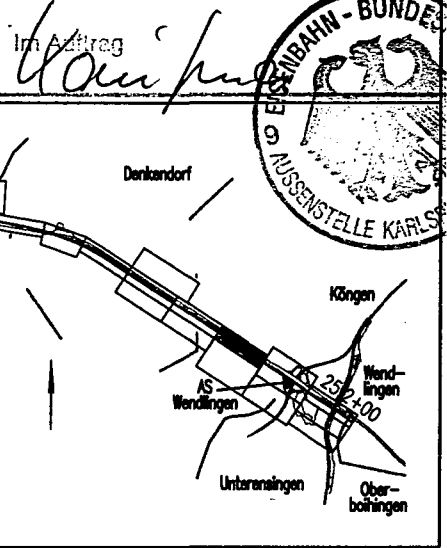
Planfestgestellt gemäß § 18 AEG
durch Beschluss

vom **30. April 2008**

Az.: **58160 PAP-PS21-PFA1.4**

Eisenbahn-Bundesamt
Postfach 10 15 53
53115 Bonn

Planfeststellungsabschnitt 1.4 Filderbereich bis Wendlingen
Bauabschnitt km 15,3+11 – km 25,2+00



Geographische Codierung			Blattschnittcodierung			Organisatorische Codierung															
1.4	0	1	0	0	4	8	1	3	I	Q	-	P	I	a	b	I	V	K	B	L	0
PFA	Bauabschnitt	Blattschnitt	Streckenummer			Bezirk			Phase	Planzeichen			Gewerk		Ebene		Planinhalt		Index		
Auftraggeber			Projektsteuerung			Planer – bearbeitet im Auftrag der															
DB ProjektBau GmbH Wolframstraße 20 70191 Stuttgart Tel. 07 11 / 2 27 85 - 0 Fax. 07 11 / 2 27 85 - 999			Drees & Sommer Infra Consult & Management GmbH Lautenschlagerstraße 2 70173 Stuttgart Tel. 07 11 / 22 29 33 - 10 Fax. 07 11 / 22 29 33 - 90			DB ProjektBau GmbH DE-Consult Jägerstraße 40 70174 Stuttgart Tel. 0711 / 229 18 - 0 Fax 0711 / 229 18 - 99						Aufgestellt: DE-Consult gez. Glaser Stuttgart, 30.09.2003									

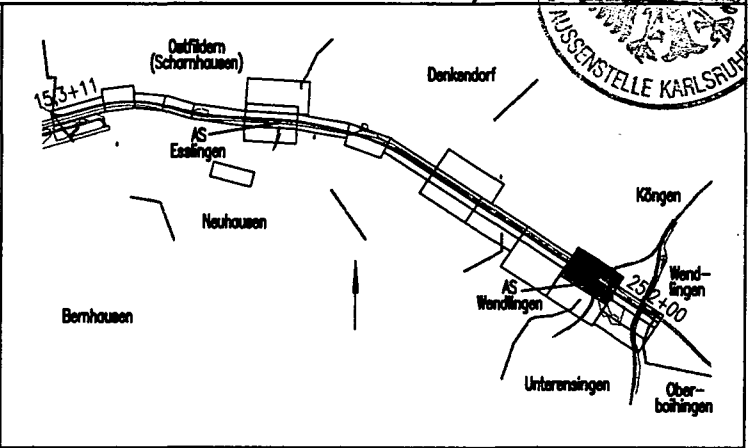
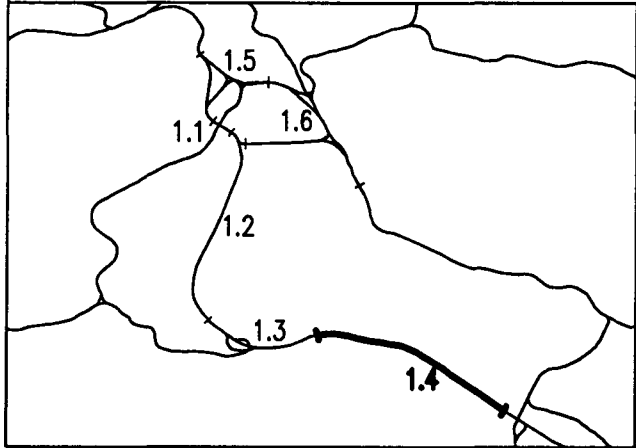
<p>Leitungsbestands- und Verlegeplan Leitungen, gesamt Lageplan NBS km 22,974 ... 23,877</p>				Datum	Name																																				
				Gezeichnet	07/03	MSA/LHI																																			
<p>"Urheberschutz" – Alle Rechte bei der DB ProjektBau GmbH</p>				Bearbeiter	07/03	KGU																																			
				Maßstab			1:1000																																		
Änderungsvermerke				Freigabe DB ProjektBau GmbH																																					
<table border="1"> <thead> <tr> <th>Index</th> <th>Änderungen</th> <th>Datum</th> <th>Name</th> </tr> </thead> <tbody> <tr><td> </td><td> </td><td> </td><td> </td></tr> <tr><td> </td><td> </td><td> </td><td> </td></tr> <tr><td> </td><td> </td><td> </td><td> </td></tr> <tr><td> </td><td> </td><td> </td><td> </td></tr> <tr><td> </td><td> </td><td> </td><td> </td></tr> <tr><td> </td><td> </td><td> </td><td> </td></tr> <tr><td> </td><td> </td><td> </td><td> </td></tr> <tr><td> </td><td> </td><td> </td><td> </td></tr> </tbody> </table>				Index	Änderungen	Datum	Name																																	gez. Marquart	
Index	Änderungen	Datum	Name																																						
Genehmigungsvermerk – Eisenbahn-Bundesamt				Datum: 01.10.2003 17-12																																					
<table border="1"> <thead> <tr> <th>Datum</th> <th>Genehmigungsvermerk</th> <th>Name</th> <th>Unterschrift</th> </tr> </thead> <tbody> <tr><td> </td><td> </td><td> </td><td> </td></tr> <tr><td> </td><td> </td><td> </td><td> </td></tr> </tbody> </table>				Datum	Genehmigungsvermerk	Name	Unterschrift									Ersatz für Plan-Nr. <input type="checkbox"/> <input type="checkbox"/>																									
Datum	Genehmigungsvermerk	Name	Unterschrift																																						
<table border="1"> <thead> <tr> <th>Datum</th> <th>Genehmigungsvermerk</th> <th>Name</th> <th>Unterschrift</th> </tr> </thead> <tbody> <tr><td> </td><td> </td><td> </td><td> </td></tr> <tr><td> </td><td> </td><td> </td><td> </td></tr> </tbody> </table>				Datum	Genehmigungsvermerk	Name	Unterschrift									Ersetzt durch <input type="checkbox"/> <input type="checkbox"/>																									
Datum	Genehmigungsvermerk	Name	Unterschrift																																						
Anlage Planfeststellungsunterlagen				Anlage 8.1																																					
Anlage 8.1				Blatt 12 von 16																																					

Umgestaltung des Bahnknotens Stuttgart
Ausbau- und Neubaustrecke Stuttgart – Augsburg
Bereich Stuttgart–Wendlingen

Planfestgestellt gemäß § 18 AEO
durch Beschluss
vom **30. April 2008**
Az.: **58100 PAP-PS21-PFA1.4**
Eisenbahn-Bundesamt
Ast. Karlsruhe
Im Auftrag
W. Marquardt



Planfeststellungsabschnitt 1.4 Filderbereich bis Wendlingen
Baub Abschnitt km 15,3+11 – km 25,2+00



Geographische Codierung			Blattschnittcodierung				Organisatorische Codierung														
1.4	0	1	0	0	4	8	1	3	I	R	-	P	I	a	b	I	V	K	C	L	0
PFA	Baubabschnitt	Blattschnitt	Streckennummer		Bezirk		Phase	Planzeichen			Gewerk	Ebene	Planinhalt	Index							
Auftraggeber			Projektsteuerung				Planner – bearbeitet im Auftrag der						Aufgestellt:								
DB ProjektBau GmbH Wolftramstraße 20 70191 Stuttgart Tel. 07 11 / 2 27 85 - 0 Fax. 07 11 / 2 27 85 - 999			Drees & Sommer Infra Consult & Management GmbH Lautenschlagerstraße 2 70173 Stuttgart Tel. 07 11 / 22 29 33 - 10 Fax. 07 11 / 22 29 33 - 90				DB ProjektBau GmbH DE-Consult Jägerstraße 40 70174 Stuttgart Tel. 0711 / 229 18 - 0 Fax 0711 / 229 18 - 99						DE-Consult gez. Glaser Stuttgart, 30.09.2003								

<p>Leitungsbestands- und Verlegeplan Leitungen, gesamt Lageplan NBS km 23,877 ... 24,780</p>				Datum	Name																																				
				Gezeichnet	07/03	MSA/LHI																																			
<p>"Urheberschutz" – Alle Rechte bei der DB ProjektBau GmbH</p>				Bearbeiter	07/03	KGU																																			
				Maßstab			1:1000																																		
<p>Änderungsvermerke</p> <table border="1"> <thead> <tr> <th>Index</th> <th>Änderungen</th> <th>Datum</th> <th>Name</th> </tr> </thead> <tbody> <tr><td> </td><td> </td><td> </td><td> </td></tr> <tr><td> </td><td> </td><td> </td><td> </td></tr> <tr><td> </td><td> </td><td> </td><td> </td></tr> <tr><td> </td><td> </td><td> </td><td> </td></tr> <tr><td> </td><td> </td><td> </td><td> </td></tr> <tr><td> </td><td> </td><td> </td><td> </td></tr> <tr><td> </td><td> </td><td> </td><td> </td></tr> <tr><td> </td><td> </td><td> </td><td> </td></tr> </tbody> </table>				Index	Änderungen	Datum	Name																																	Freigabe DB ProjektBau GmbH	
				Index	Änderungen	Datum	Name																																		
<p>Genehmigungsvermerk – Eisenbahn-Bundesamt</p> <table border="1"> <thead> <tr> <th>Datum</th> <th>Genehmigungsvermerk</th> <th>Name</th> <th>Unterschrift</th> </tr> </thead> <tbody> <tr><td> </td><td> </td><td> </td><td> </td></tr> <tr><td> </td><td> </td><td> </td><td> </td></tr> </tbody> </table>				Datum	Genehmigungsvermerk	Name	Unterschrift									gez. Marquardt																									
				Datum	Genehmigungsvermerk	Name	Unterschrift																																		
<p>Datum: 01.10.2003 17-13</p>				Ersatz für Plan-Nr.																																					
				Ersetzt durch																																					
<p>Anlage Planfeststellungsunterlagen</p>				Anlage 8.1																																					
				Blatt 13 von 16																																					

Umgestaltung des Bahnknotens Stuttgart

Ausbau- und Neubaustrecke Stuttgart - Augsburg
Bereich Stuttgart-Wendlingen

Planfestgestellt gemäß § 18 AEG
durch Beschluss

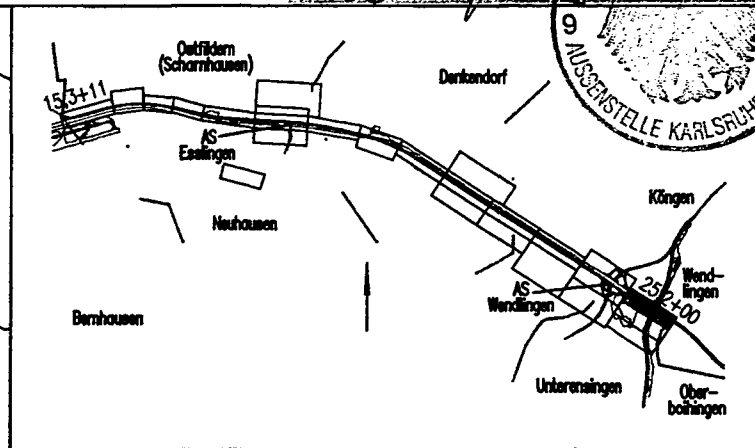
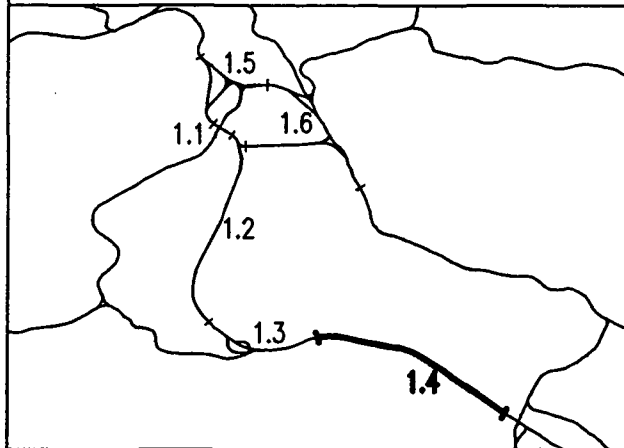
30. April 2008

Az.: 59180 PAP-PS21-PFA1.1

Eisenbahn-Bundesamt
Abt. Karlsruhe-Stuttgart

Planfeststellungsabschnitt 1.4 Filderbereich bis Wendlingen

Bauabschnitt km 15,3+11 - km 25,2+00



Geographische Codierung			Blattschnittcodierung			Organisatorische Codierung																	
1.4	0	1	0	0	4	8	1	3	I	S	-			P	I	a	b	i	V	K	D	L	0
PFA	Bauabschnitt	Blattschnitt	Streckennummer		Bezirk		Phase	Planzeichen			Gewerk	Ebene	Planinhalt	Index									
Auftraggeber DB ProjektBau GmbH Wolframstraße 20 70191 Stuttgart Tel. 07 11 / 2 27 85 - 0 Fax. 07 11 / 2 27 85 - 999			Projektsteuerung Drees & Sommer Infra Consult & Management GmbH Lautenschlagerstraße 2 70173 Stuttgart Tel. 07 11 / 22 29 33 - 10 Fax. 07 11 / 22 29 33 - 90			Planner - bearbeitet im Auftrag der DB ProjektBau GmbH DE-Consult Jägerstraße 40 70174 Stuttgart Tel. 0711 / 229 18 - 0 Fax 0711 / 229 18 - 99																	
						Aufgestellt: gez. Glaser Stuttgart, 30.09.2003																	

<h3>Leitungsbestands- und Verlegeplan</h3> <p>Leitungen, gesamt Lageplan NBS km 24,780 ... 25,200</p>		Datum	Name																												
		Gezeichnet	07/03 MSA/LHI																												
		Bearbeiter	07/03 KGU																												
"Urheberschutz" - Alle Rechte bei der DB ProjektBau GmbH		Maßstab <h1>1:1000</h1>																													
Änderungsvermerke <table border="1"> <thead> <tr> <th>Index</th> <th>Änderungen</th> <th>Datum</th> <th>Name</th> </tr> </thead> <tbody> <tr> <td>A</td> <td>Änderung Beweissicherungsgrenze durch Wegfall Retentionsraum</td> <td>31.05.2006</td> <td>gez. Marquart</td> </tr> <tr> <td> </td> <td> </td> <td> </td> <td> </td> </tr> <tr> <td> </td> <td> </td> <td> </td> <td> </td> </tr> <tr> <td> </td> <td> </td> <td> </td> <td> </td> </tr> <tr> <td> </td> <td> </td> <td> </td> <td> </td> </tr> <tr> <td> </td> <td> </td> <td> </td> <td> </td> </tr> </tbody> </table>		Index	Änderungen	Datum	Name	A	Änderung Beweissicherungsgrenze durch Wegfall Retentionsraum	31.05.2006	gez. Marquart																					Freigabe DB ProjektBau GmbH gez. Marquart Datum: 01.10.2003 17-14	
Index	Änderungen	Datum	Name																												
A	Änderung Beweissicherungsgrenze durch Wegfall Retentionsraum	31.05.2006	gez. Marquart																												
Genehmigungsvermerk - Eisenbahn-Bundesamt <table border="1"> <thead> <tr> <th>Datum</th> <th>Genehmigungsvermerk</th> <th>Name</th> <th>Unterschrift</th> </tr> </thead> <tbody> <tr> <td> </td> <td> </td> <td> </td> <td> </td> </tr> <tr> <td> </td> <td> </td> <td> </td> <td> </td> </tr> </tbody> </table>		Datum	Genehmigungsvermerk	Name	Unterschrift									Ersatz für Plan-Nr. <table border="1"><tr><td> </td><td> </td></tr></table> Phase <table border="1"><tr><td> </td><td> </td></tr></table> Index Ersetzt durch Plan-Nr. <table border="1"><tr><td> </td><td> </td></tr></table>																	
Datum	Genehmigungsvermerk	Name	Unterschrift																												
		Anlage Planfeststellungsunterlagen <h1>Anlage 8.1</h1> Blatt 14A von 16																													

19. Dez. 2003



Planfestgestellt gemäß § 18 AE
durch Beschluss

vom **30. April 2008**

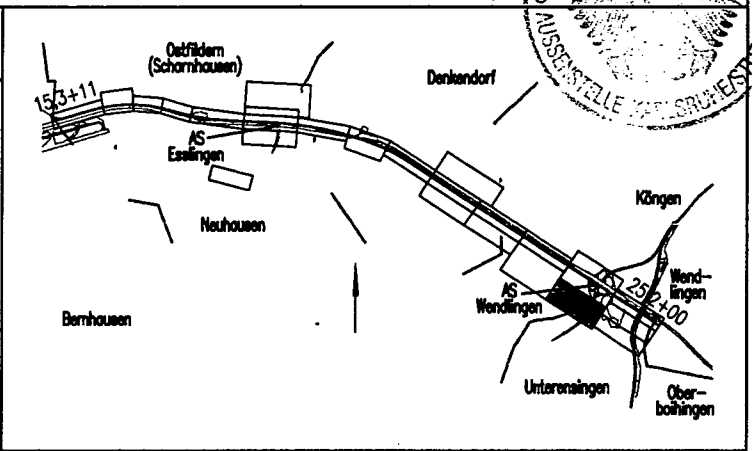
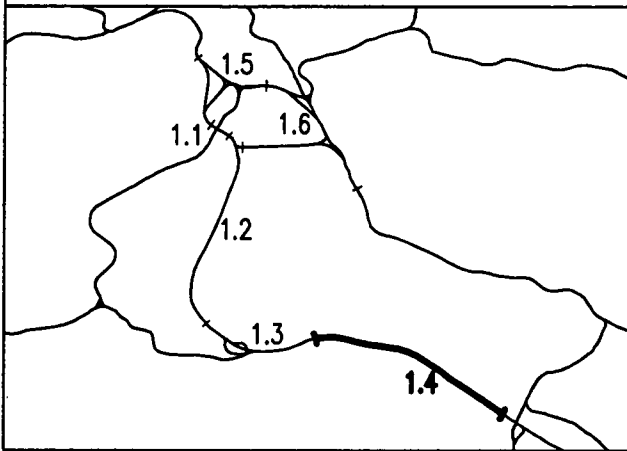

Az.: **50180 PAP-PS21-PFA1.1**

Eisenbahn-Bundesamt
Ast. Karlsruhe/Stuttgart

Umgestaltung des Bahnknotens Stuttgart
Ausbau- und Neubaustrecke Stuttgart - Augsburg
Bereich Stuttgart-Wendlingen


Planfeststellungsabschnitt 1.4 Filderbereich bis Wendlingen
Bauabschnitt km 15,3+11 - km 25,2+00

Im Auftrag
Klein



Geographische Codierung 1.4 0 1 0 0 <small>PFA Bauabschnitt Blattschnitt</small>			Blattschnittcodierung 4 8 1 3 I R - <small>Streckennummer Bezirk</small>			Organisatorische Codierung P I a b I V K E L 0 <small>Phase Planzeichen Gewerk Ebene Planinhalt Index</small>				
Auftraggeber DB ProjektBau GmbH Wolframstraße 20 70191 Stuttgart Tel. 07 11 / 2 27 85 - 0 Fax. 07 11 / 2 27 85 - 999			Projektsteuerung Drees & Sommer Infra Consult & Management GmbH Lautenschlagerstraße 2 70173 Stuttgart Tel. 07 11 / 22 29 33 - 10 Fax. 07 11 / 22 29 33 - 90			Planer - bearbeitet im Auftrag der DB ProjektBau GmbH DE-Consult Jägerstraße 40 70174 Stuttgart Tel. 0711 / 229 18 - 0 Fax 0711 / 229 18 - 99 Aufgestellt: DE-Consult gez. Glaser Stuttgart, 30.09.2003				

Leitungsbestands- und Verlegeplan Leitungen, gesamt Lageplan NBS km 23,877 ... 24,780				Datum	Name																																
				Gezeichnet	07/03	MSA/LHI																															
Urheberschutz - Alle Rechte bei der DB ProjektBau GmbH				Bearbeiter	07/03	KGU																															
				Maßstab 1:1000																																	
Änderungsvermerke				Freigabe DB ProjektBau GmbH gez. Marquart Datum: 01.10.2003 17-15																																	
<table border="1"> <thead> <tr> <th>Index</th> <th>Änderungen</th> <th>Datum</th> <th>Name</th> </tr> </thead> <tbody> <tr><td> </td><td> </td><td> </td><td> </td></tr> <tr><td> </td><td> </td><td> </td><td> </td></tr> <tr><td> </td><td> </td><td> </td><td> </td></tr> <tr><td> </td><td> </td><td> </td><td> </td></tr> <tr><td> </td><td> </td><td> </td><td> </td></tr> <tr><td> </td><td> </td><td> </td><td> </td></tr> <tr><td> </td><td> </td><td> </td><td> </td></tr> </tbody> </table>				Index	Änderungen	Datum	Name																													Ersatz für Plan-Nr. <input type="checkbox"/> <input type="checkbox"/> <small>Phase Index</small> Ersetzt durch Plan-Nr. <input type="checkbox"/> <input type="checkbox"/>	
Index	Änderungen	Datum	Name																																		
Genehmigungsvermerk - Eisenbahn-Bundesamt				Anlage Planfeststellungsunterlagen Anlage 8.1 Blatt 15 von 16																																	
<table border="1"> <thead> <tr> <th>Datum</th> <th>Genehmigungsvermerk</th> <th>Name</th> <th>Unterschrift</th> </tr> </thead> <tbody> <tr><td> </td><td> </td><td> </td><td> </td></tr> <tr><td> </td><td> </td><td> </td><td> </td></tr> </tbody> </table>				Datum	Genehmigungsvermerk	Name	Unterschrift																														
Datum	Genehmigungsvermerk	Name	Unterschrift																																		



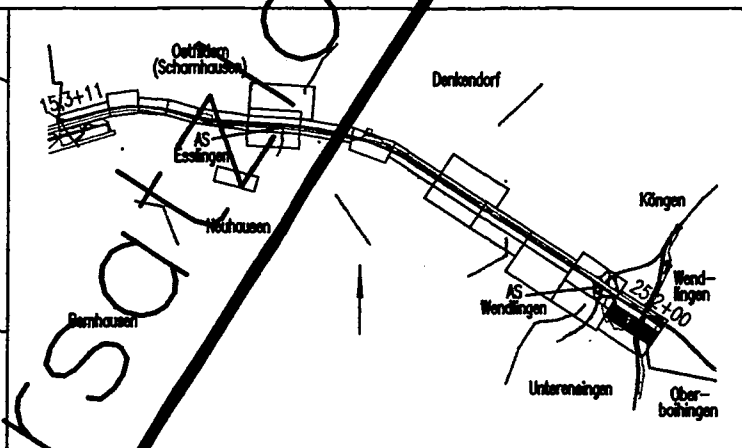
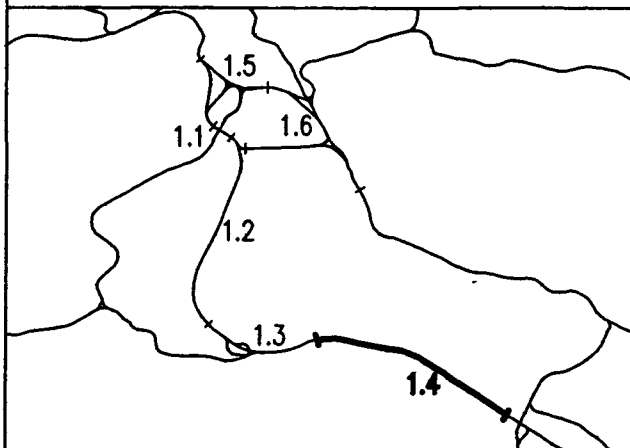
Umgestaltung des Bahnknotens Stuttgart

Ausbau- und Neubaustrecke Stuttgart – Augsburg

Bereich Stuttgart-Wendlingen

Planfeststellungsabschnitt 1.4 Filderbereich bis Wendlingen

Baub Abschnitt km 15,3+11 – km 25,2+00



Geographische Codierung

1.4	0	1	0	0
PFA	Baub Abschnitt	Blattschnitt		

Blattschnittcodierung

4	8	1	3	1	5
Streckennummer			Bezirk		

Organisatorische Codierung

P	I	a	b	I	V	K	F	L	0
Phase	Planzeichen			Gewerk	Ebene	Planinhalt		Index	

Auftraggeber

DB ProjektBau GmbH
Wolframstraße 20
70191 Stuttgart
Tel. 07 11 / 2 27 85 - 0
Fax. 07 11 / 2 27 85 - 999

Projektsteuerung

Drees & Sommer
Infra Consult & Management GmbH
Lautenschlagerstraße 2
70173 Stuttgart
Tel. 07 11 / 22 29 33 - 0
Fax. 07 11 / 22 29 33 - 90

Planer – bearbeitet im Auftrag der
DB ProjektBau GmbH

DE-Consult
Jägerstraße 40
70174 Stuttgart
Tel. 0711 / 229 18 - 0
Fax 0711 / 229 18 - 99

Aufgestellt:

DE-Consult

gez. Glaser

Stuttgart, 30.09.2003

Leitungsbestands- und Verlegeplan

Leitungen gesamt
Lageplan NBS km 24,780 ... 25,200

	Datum	Name
Gezeichnet	07/03	MSA/LHI
Bearbeiter	07/03	KGU

Maßstab
1:1000

*Urheberschutz – Alle Rechte bei der DB ProjektBau GmbH

Änderungsvermerke

Index	Änderungen	Datum	Name

Freigabe DB ProjektBau GmbH
gez. Marquart
Datum: 01.10.2003 **17.16**

Ersatz für Plan-Nr.
Ersetzt durch Phase Index
Plan-Nr.

Genehmigungsvermerk – Eisenbahn-Bundesamt

Datum	Genehmigungsvermerk	Name	Unterschrift

Anlage Planfeststellungsunterlagen
Anlage 8.1
Blatt **16** von **16**