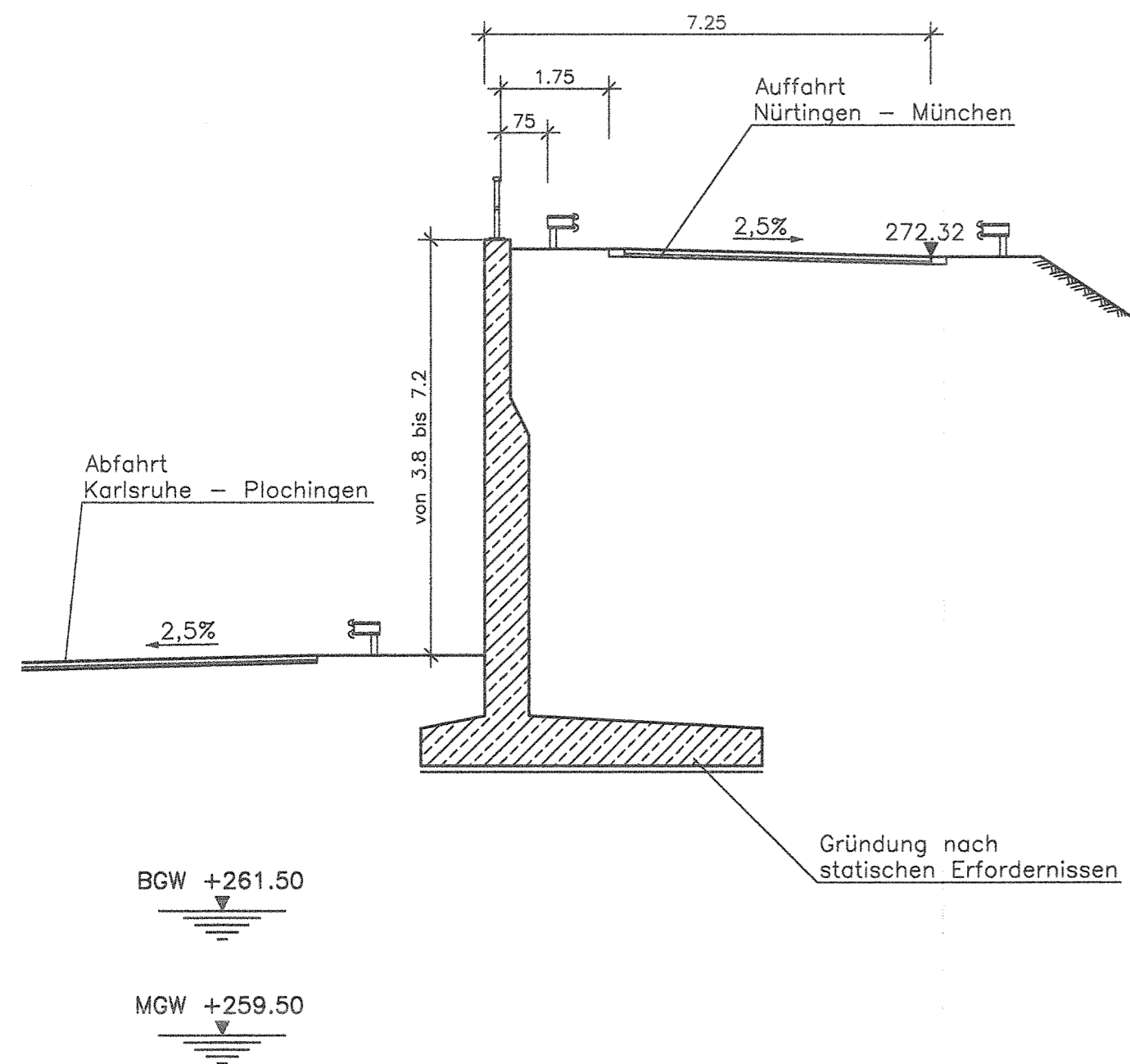
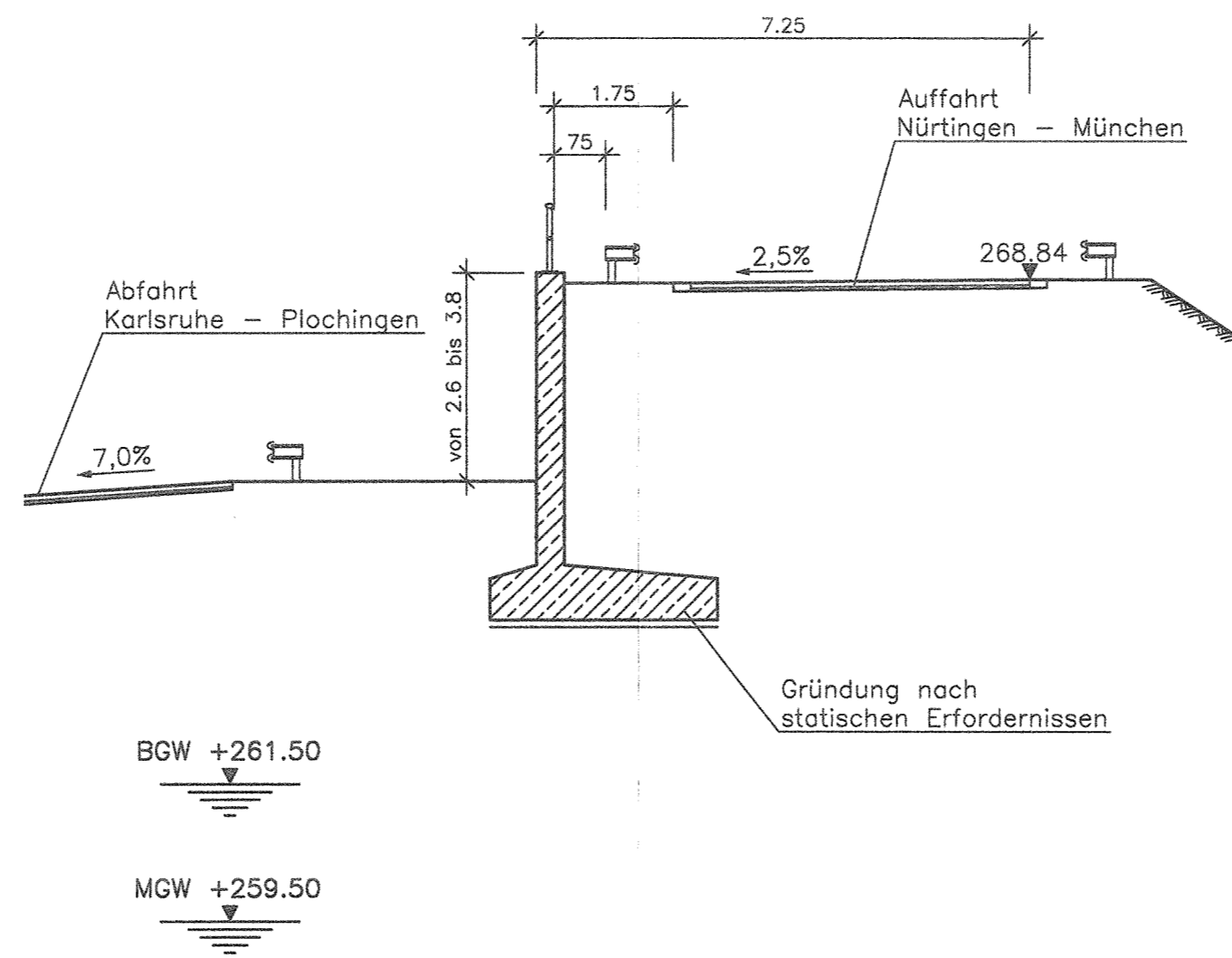


Querschnitt A-A



Querschnitt B-B



Mögliche Leitungen siehe Anlage 8

Alle Höhenangaben im Neuen System

Grundwasserstände nachrichtlich lt. Schreiben IGI vom 29.10.1999 siehe geolog., hydrolog., geotech. und wasserwirtschaftliche Stellungnahme Teil 2: Geotechnik; s. Anlage 20.1 Anhang

Stuttgart
21

DB

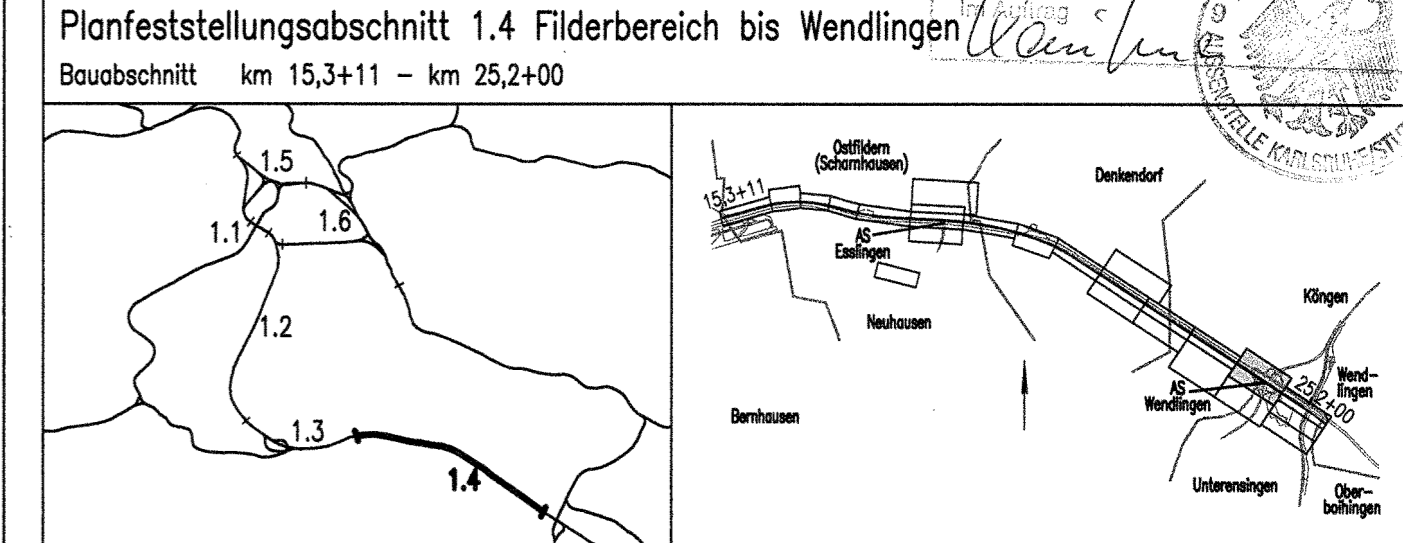
Planfestgestellt gemäß § 10 AEG durch Beschluss vom 30. April 2000

Az.: 59168 PAP-P 301-0PA1.4

Eisenbahn-Bundesamt
Abt. Karlsruhe/Stuttgart

Planfeststellungsabschnitt 1.4 Filderbereich bis Wendlingen

Umgestaltung des Bahnknotens Stuttgart
Ausbau- und Neubaustrecke Stuttgart - Augsburg
Bereich Stuttgart-Wendlingen



| | | | | | |
|---|--|--|--|---|--|
| Geographische Codierung 1.4 0 1 0 0 | | Blattschnittcodierung 4 8 1 3 I R | | Organisatorische Codierung P I b i I Q E 1 0 | |
| Auftraggeber DB ProjektBau GmbH Wolframstraße 20 70191 Stuttgart Tel. 07 11 / 2 27 85 - 0 Fax. 07 11 / 2 27 85 - 999 | | Projektsteuerung Drees & Sommer Infra Consult & Management GmbH Lautenschlagerstraße 2 70173 Stuttgart Tel. 07 11 / 22 29 33 - 10 Fax. 07 11 / 22 29 33 - 90 | | Planner - bearbeitet im Auftrag der DB ProjektBau GmbH DE-Consult Jägerstraße 40 70174 Stuttgart Tel. 0711 / 229 18 - 0 Fax. 0711 / 229 18 - 99 | |
| Aufgestellt: DE-Consult | | gez. Glaser | | Stuttgart, 30.09.2003 | |

| | | | |
|---|---------------------|---|--------------|
| Bauwerksplan AS Wendlingen Stützwall Auffahrt Nürtingen - München Querschnitte A-A, B-B | | Datum | Name |
| | | Gezeichnet | 07/03 MSA |
| | | Bearbeiter | 07/03 OFR |
| | | Maßstab | 1:100 |
| "Urheberschutz" - Alle Rechte bei der DB ProjektBau GmbH | | | |
| Änderungsvermerke | | Freigabe DB ProjektBau GmbH gez. Marquart Datum: 01.10.2003 | |
| Index | Änderungen | Datum | Name |
| | | | |
| | | | |
| | | | |
| | | | |
| | | | |
| Genehmigungsvermerk - Eisenbahn-Bundesamt | | Ersatz für Plan-Nr. Phase Index Ersetzt durch Plan-Nr. | |
| Datum | Genehmigungsvermerk | Name | Unterschrift |
| | | | |
| | | | |
| | | | |
| Anlage Planfeststellungsunterlagen | | Anlage 7.39 Blatt 2 von 3 | |