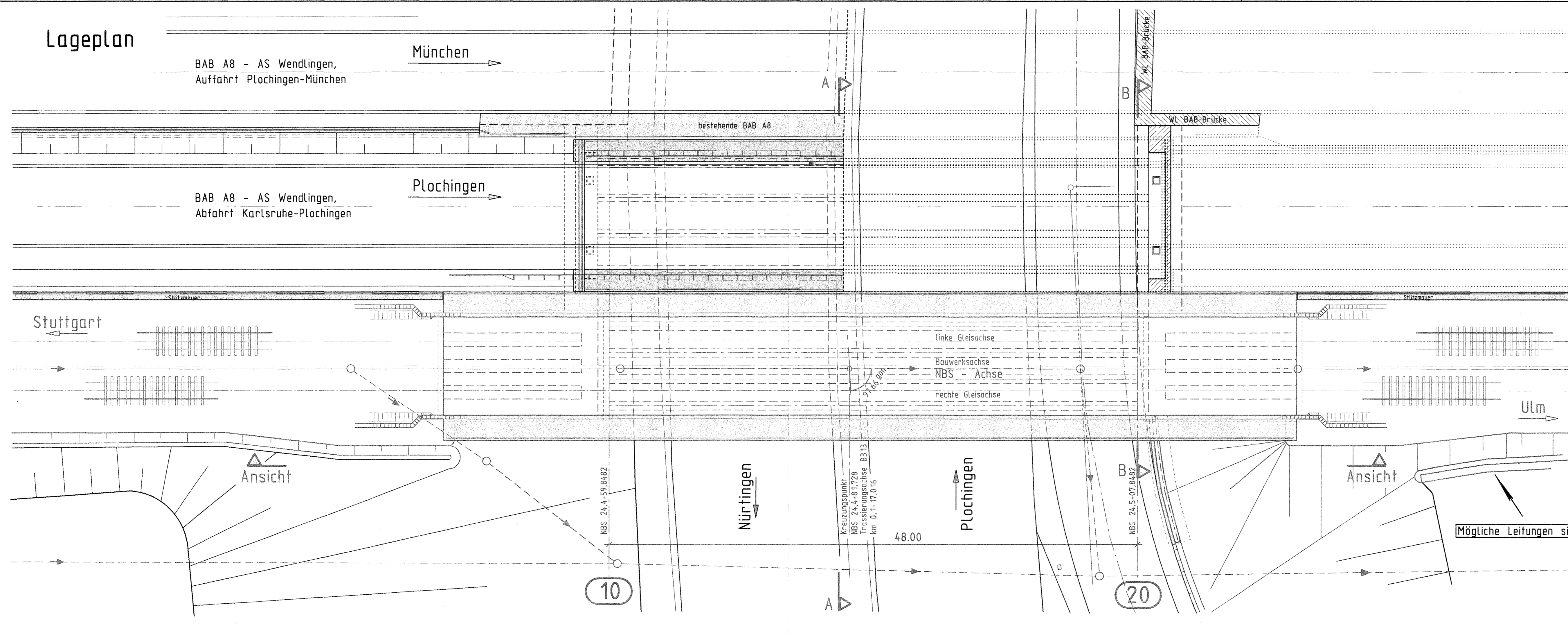



Lageplan



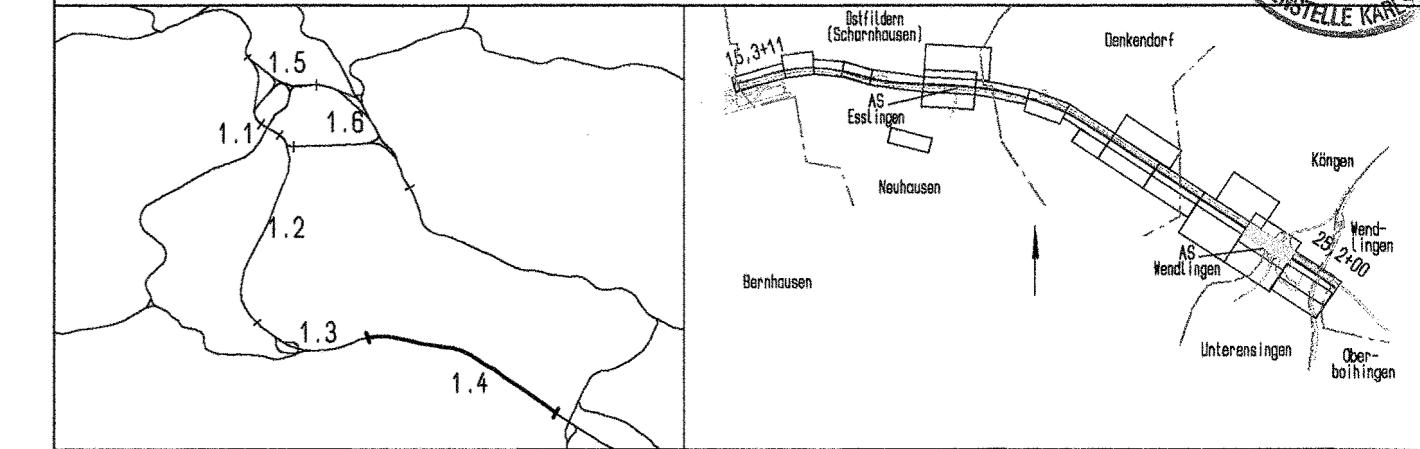
Stuttgart
21

Planfestgestellt gemäß § 10 Abs. 1 Nr. 1 S. 1 SFB durch Beschluss vom 30. April 2008

Umgestaltung des Bahnknotens Stuttgart
Ausbau- und Neubaustrecke Stuttgart - Augsburg
Bereich Stuttgart-Wendlingen



Planfeststellungsabschnitt 1.4 Filderbereich bis Wendlingen
Baub Abschnitt km 15,3+11 - km 25,2+00



Geographische Codierung 1.4 1.3 0.0	Blattschnittcodierung 4 8 1 3 I R	Organisatorische Codierung P I b l I K C 1 0
Auftraggeber DBProjektBau GmbH Volfrustraße 20 70191 Stuttgart Tel. 07 11 / 2 27 85 - 0 Fax. 07 11 / 2 27 85 - 999	Projektsteuerung Dress & Sommer Infra Consult & Management GmbH Lautenschlagerstraße 2 70173 Stuttgart Tel. 07 11 / 22 28 33 - 10 Fax. 07 11 / 22 28 33 - 90	Planner - bearbeitet im Auftrag der DBProjektBau GmbH Aufgestellt: gez. Seifried Leonhardt, André und Partner Beratende Ingenieure V8 GmbH Leonhardt 16 - 70172 Stuttgart Tel. 0714 250 6-0 Fax 0714 250 6-205 Stuttgart, 30.09.2003

Bauwerksplan EU B 313 km 24,4+81,728 Lageplan		Datum	Name																												
		Gezeichnet	08/03	D. Göppert																											
"Urheberschutz" - Alle Rechte bei der DBProjektBau GmbH		Bearbeiter	08/03	Andelfinger																											
		Maßstab	1 : 200																												
Änderungsvermerke		Freigabe DBProjektBau GmbH gez. Marquart Datum: 01.10.2003																													
<table border="1"> <thead> <tr> <th>Index</th> <th>Änderungen</th> <th>Datum</th> <th>Name</th> </tr> </thead> <tbody> <tr><td> </td><td> </td><td> </td><td> </td></tr> <tr><td> </td><td> </td><td> </td><td> </td></tr> <tr><td> </td><td> </td><td> </td><td> </td></tr> <tr><td> </td><td> </td><td> </td><td> </td></tr> <tr><td> </td><td> </td><td> </td><td> </td></tr> <tr><td> </td><td> </td><td> </td><td> </td></tr> </tbody> </table>		Index	Änderungen	Datum	Name																									Ersatz für Plan-Nr. Phase Index Ersetzt durch Plan-Nr.	
Index	Änderungen	Datum	Name																												
Genehmigungsvermerk - Eisenbahn-Bundesamt		Anlage Planfeststellungsunterlagen Anlage 7.13 Blatt 1 von 3																													
<table border="1"> <thead> <tr> <th>Datum</th> <th>Genehmigungsvermerk</th> <th>Name</th> <th>Unterschrift</th> </tr> </thead> <tbody> <tr><td> </td><td> </td><td> </td><td> </td></tr> <tr><td> </td><td> </td><td> </td><td> </td></tr> </tbody> </table>		Datum	Genehmigungsvermerk	Name	Unterschrift									h/b = 297.0 / 970.0 (0.29m ²) Nemetschek 14																	
Datum	Genehmigungsvermerk	Name	Unterschrift																												