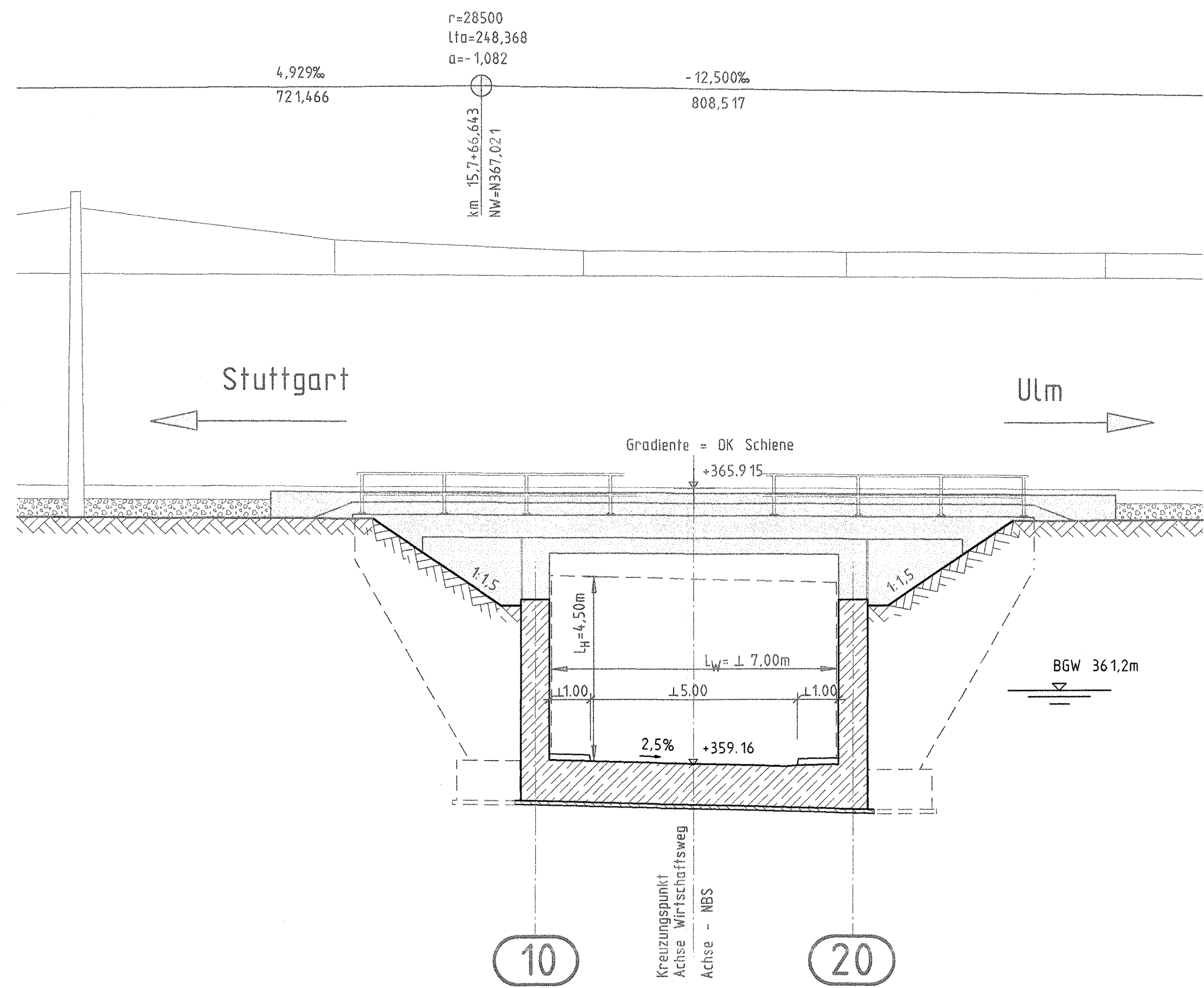


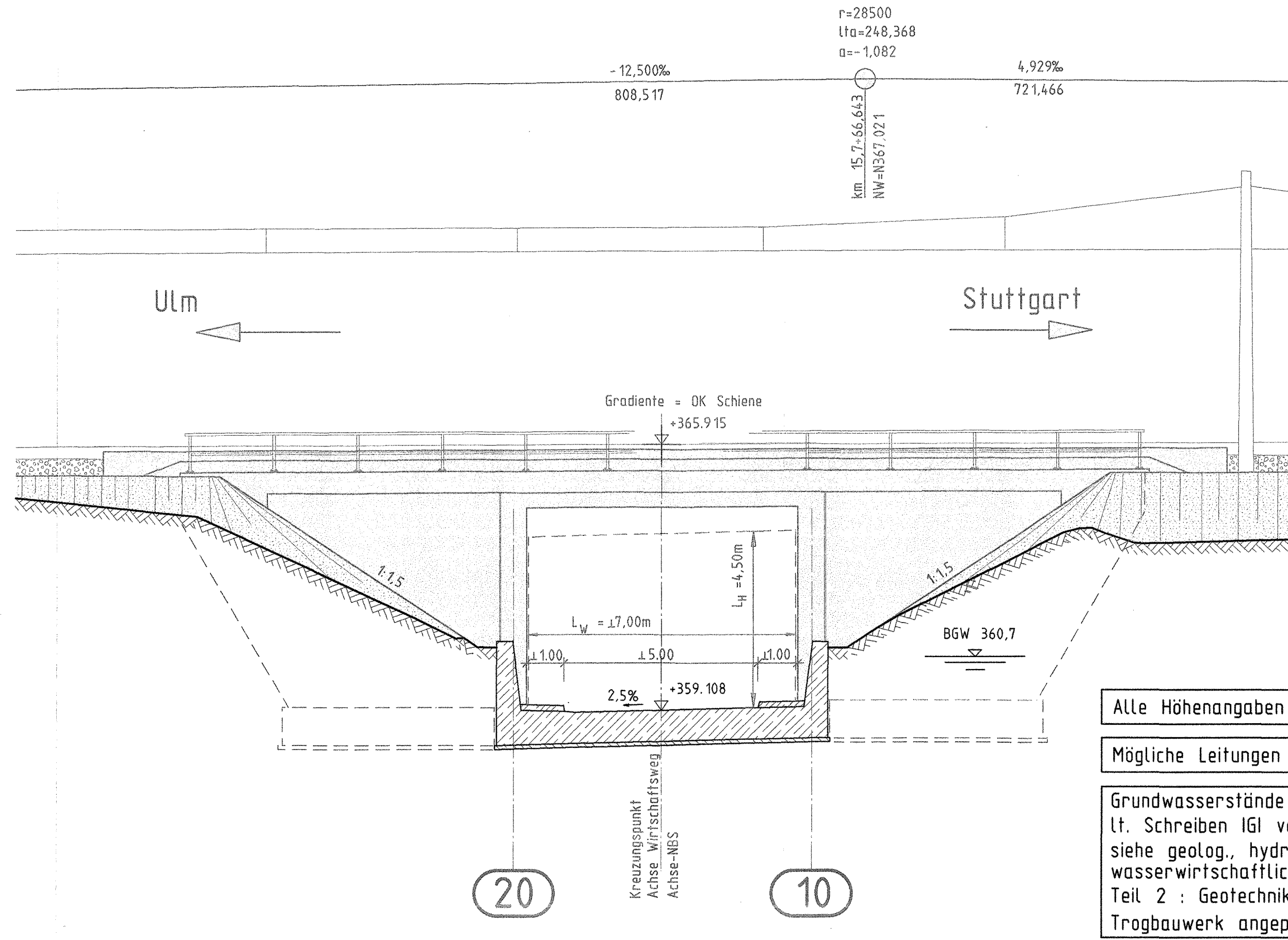
Ansicht B-B

(Blick von Süden: EU WW östl. Flughafen)



Ansicht C-C

(Blick von Norden: EU WW östl. Flughafen)



Alle Höhenangaben im Neuen System

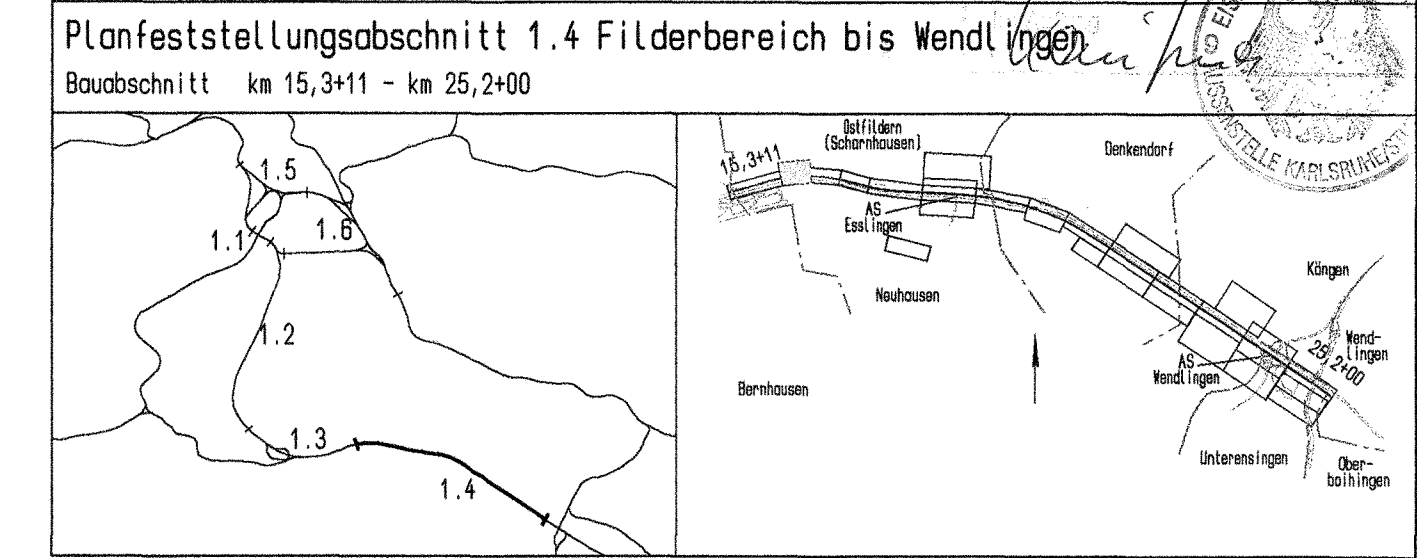
Mögliche Leitungen siehe Anlage 8

Grundwasserstände nachrichtlich lt. Schreiben IGI vom 29.10.1999 siehe geolog., hydrolog., geotech. und wasserwirtschaftliche Stellungnahme Teil 2 : Geotechnik; an das bestehende Trogbauwerk angepasst; s. Anl. 20.1, Anhang



Umgestaltung des Bahnknotens Stuttgart
Ausbau- und Neubaustrecke Stuttgart - Augsburg
Bereich Stuttgart-Wendlingen

Planfestgestellt gemäß § 10 Abs. 1 S. 1 BauNVO durch Beschluss vom 30. April 2009
5.9160 PAP-PS21-PPAT.4



Geographische Codierung		Blattschnittcodierung		Organisatorische Codierung	
14 01 00		4 8 13 I F		P I b a I A 0 1 0	
Auftraggeber		Projektsteuerung		Planner - bearbeitet im Auftrag der	
DBProjektBau GmbH Wolfrumstraße 20 70191 Stuttgart Tel. 07 11 / 2 27 85 - 0 Fax. 07 11 / 2 27 85 - 999		Dress & Sommer Infra Consult & Management GmbH Lautenschlagerstraße 2 70173 Stuttgart Tel. 07 11 / 22 29 33 - 10 Fax. 07 11 / 22 29 33 - 90		DBProjektBau GmbH Aufgestellt: Leonehardt, Andri und Partner Beratende Ingenieure VbB GmbH Leinhardtstr. 70192 Stuttgart Tel. 0711 / 229 18 - 0 Fax. 0711 / 229 18 - 99	

Bauwerksplan		Datum	Name
EU WW östl. Flughafen km 15,7+71,851 (NBS) Ansicht B-B, Ansicht C-C		08/03	Hrubant
		08/03	Andelfinger
		Maßstab 1 : 100	
"Urheberschutz" - Alle Rechte bei der DBProjektBau GmbH			
Änderungsvermerke		Freigabe DB ProjektBau GmbH	
Index	Änderungen	Datum	Name
Genehmigungsvermerk - Eisenbahn-Bundesamt		15-02	
Datum	Genehmigungsvermerk	Name	Unterschrift
Anlage Planfeststellungsunterlagen		Anlage 7.1	
		Blatt 3 von 3	