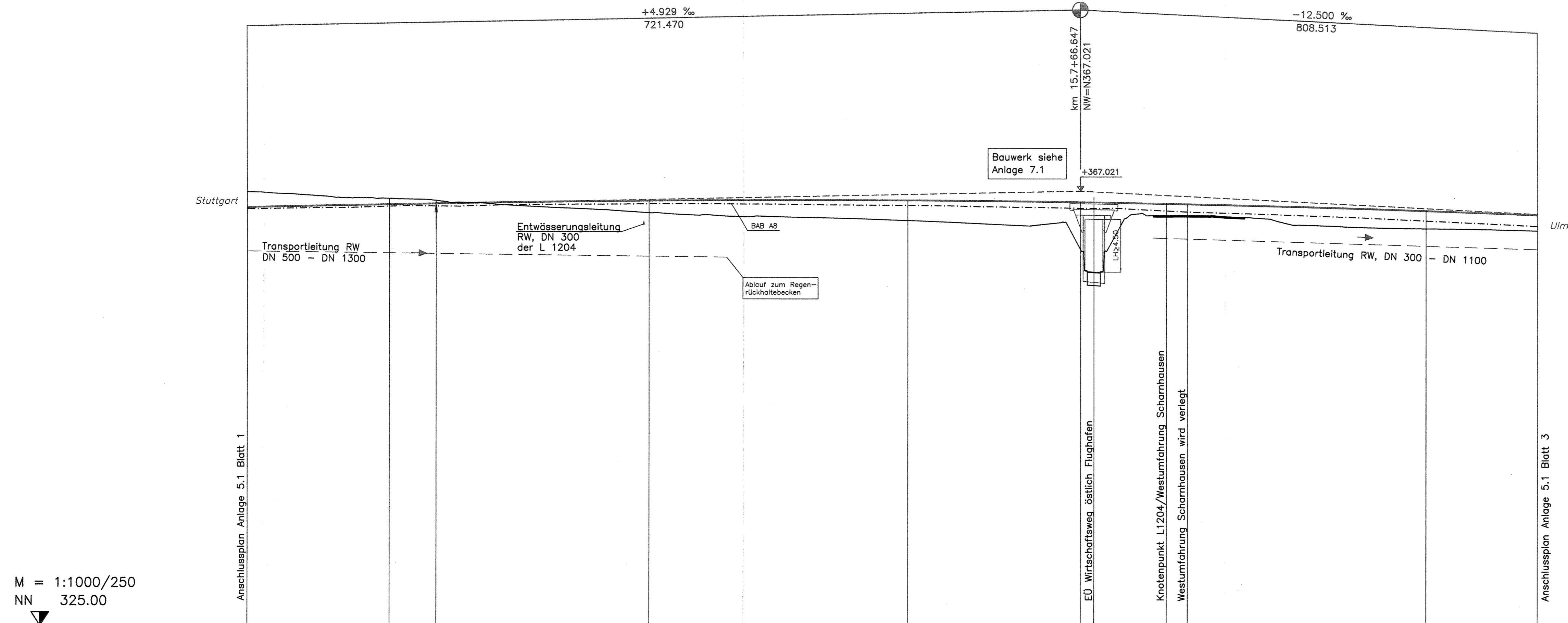


r = 28500
lta = 248.369
a = -1.082

Alle Höhenangaben
im Neuen System



M = 1:1000/250
NN 325.00


GRADIENTE	365.436	365.707	365.797	365.083	366.113	365.939	365.793	365.772	365.122
GELÄNDE	366.915	366.287	366.111	364.928	364.179	361.309	364.673	364.677	363.416
STATION	445.000	500.000	518.275	600.000	700.000	766.643	800.000	808.000	900.000
		15.5		15.6		15.7		15.8	15.9

KRÜMMUNGSBAND 5/R

LANDKREIS	Esslingen
GEMEINDE	Ostfildern-Scharnhäuser

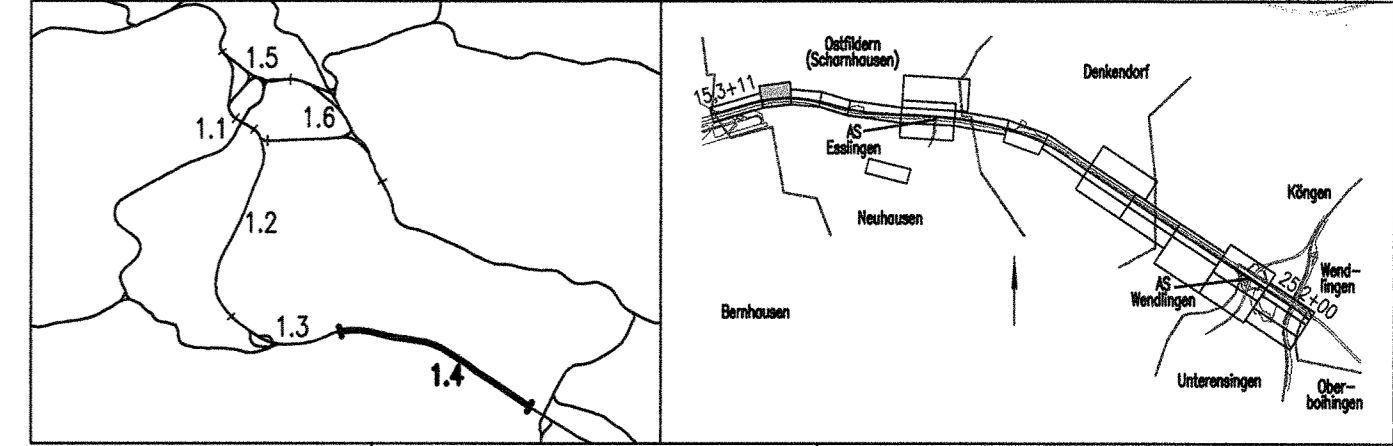


13. Dez. 2003



Umgestaltung des Bahnknotens Stuttgart
Ausbau- und Neubaustrecke Stuttgart - Augsburg
Bereich Stuttgart-Wendlingen

Planfeststellungsabschnitt 1.4 Filderbereich bis Wendlingen
Baubeschnitt km 15,3+11 - km 25,2+00



Geographische Codierung	Blattschnittcodierung	Organisatorische Codierung
1.4 0 1 0 0	4 8 1 3 1 F	P 1 s h 1 1 0
Auftraggeber	Projektsteuerung	Planner - bearbeitet im Auftrag der
DB ProjektBau GmbH Hohenstraße 20 70181 Stuttgart Tel. 07 11 / 2 27 85 - 0 Fax. 07 11 / 2 27 85 - 999	Drees & Sommer Infra Consult & Management GmbH Leutenschlagerstraße 2 70173 Stuttgart Tel. 07 11 / 22 29 33 - 10 Fax. 07 11 / 22 29 33 - 90	DB ProjektBau GmbH Algenstraße 40 70174 Stuttgart Tel. 0711 / 229 18 - 0 Fax 0711 / 229 18 - 99
		Aufgestellt: gez. Glaser Stuttgart, 30.09.2003

Höhenplan		Datum	Name																								
Gleisplanung		07/03	LHI																								
NBS km 15,445...15,943		Bearbeiter	JHR																								
"Urheberschutz" - Alle Rechte bei der DB ProjektBau GmbH		Maßstab	1:1000/250																								
Änderungsvermerke		Freigabe DB ProjektBau GmbH																									
<table border="1"> <thead> <tr> <th>Index</th> <th>Änderungen</th> <th>Datum</th> <th>Name</th> </tr> </thead> <tbody> <tr><td> </td><td> </td><td> </td><td> </td></tr> <tr><td> </td><td> </td><td> </td><td> </td></tr> <tr><td> </td><td> </td><td> </td><td> </td></tr> <tr><td> </td><td> </td><td> </td><td> </td></tr> <tr><td> </td><td> </td><td> </td><td> </td></tr> </tbody> </table>		Index	Änderungen	Datum	Name																					gez. Marquart Datum: 01.10.2003	
Index	Änderungen	Datum	Name																								
Genehmigungsvermerk - Eisenbahn-Bundesamt		Ersatz für Plan-Nr. _____																									
<table border="1"> <thead> <tr> <th>Datum</th> <th>Genehmigungsvermerk</th> <th>Name</th> <th>Unterschrift</th> </tr> </thead> <tbody> <tr> <td> </td> <td> </td> <td> </td> <td> </td> </tr> </tbody> </table>		Datum	Genehmigungsvermerk	Name	Unterschrift					Ersetzt durch Plan-Nr. _____																	
Datum	Genehmigungsvermerk	Name	Unterschrift																								
Anlage Planfeststellungsunterlagen		Anlage 5.1																									
Blatt 2 von 14																											