Alle Höhenangaben im Neuen System

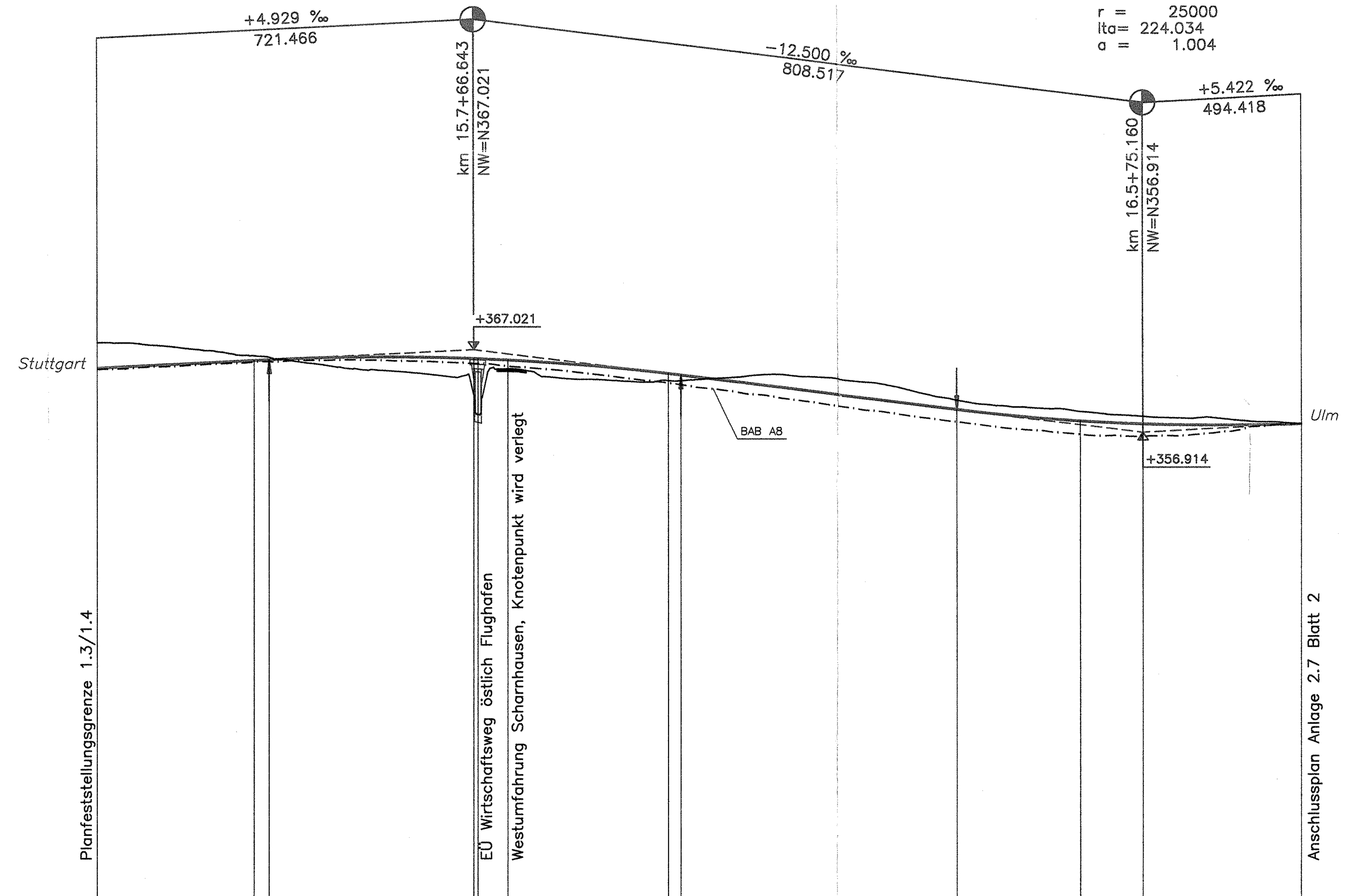

M = 1:5000/500
NN 300.00

GRADIENTE	364.775	365.707 365.797	365.939 365.914	365.722	364.100 363.916	359.715	358.297	357.918	357.971
GELÄNDE	367.889		361.359 359.160	364.677	363.239 363.246	360.859	359.475	358.858	358.078
STATION	311.000	500.000 518.275	766.643 771.851	808.000	0.000 15.011	351.126	500.000	575.160	766.000

15.5 16.0 16.5

KRÜMMUNGSBAND 5/R

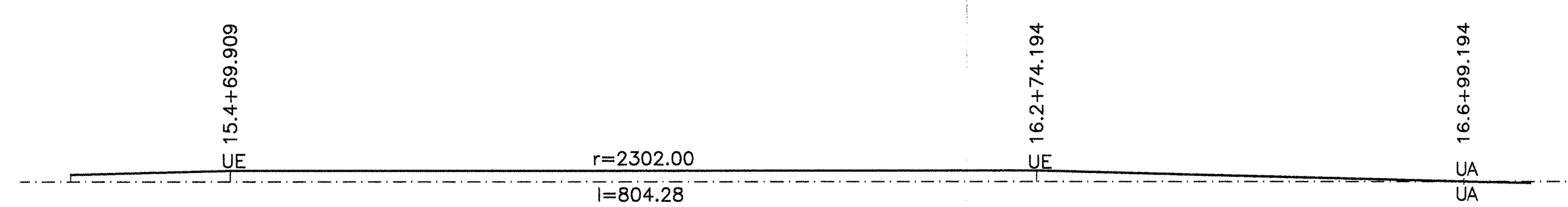

LANDKREIS	Esslingen	Esslingen
GEMEINDE	Ostfildern – Scharnhausen	Neuhausen auf den Fildern

Stuttgart 21

06. Sep. 2004

DB

Planfestgestellt gemäß § 18 AEG durch Beschluss vom 30. April 2008
59160 PAP-PS21-PFA1.4
Eisenbahn-Bundesamt Außenstelle Karlsruhe

Umgestaltung des Bahnknotens Stuttgart

Ausbau- und Neubaustrecke Stuttgart – Augsburg
Bereich Stuttgart-Wendlingen

Planfeststellungsabschnitt 1.4 Filderbereich bis Wendlingen
Bauabschnitt km 15,3+11 – km 25,2+00

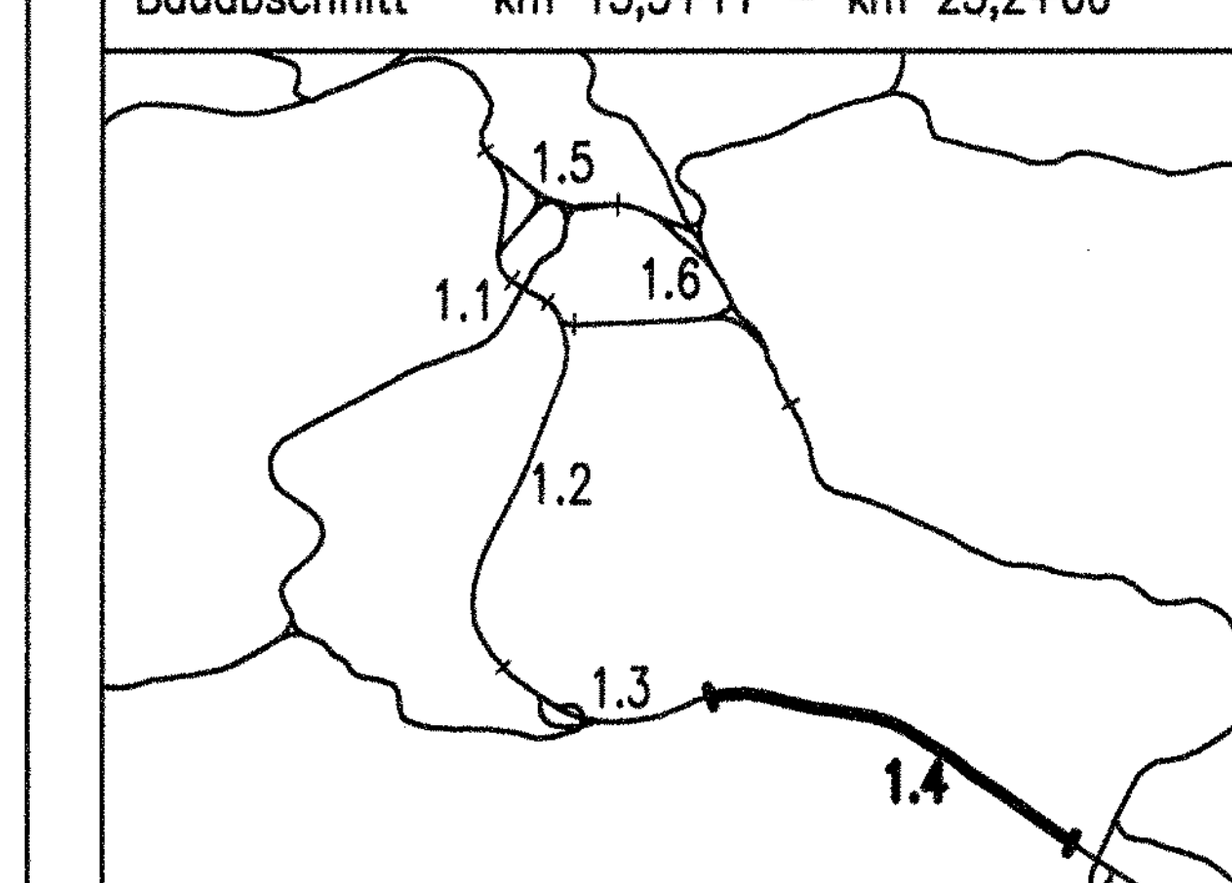

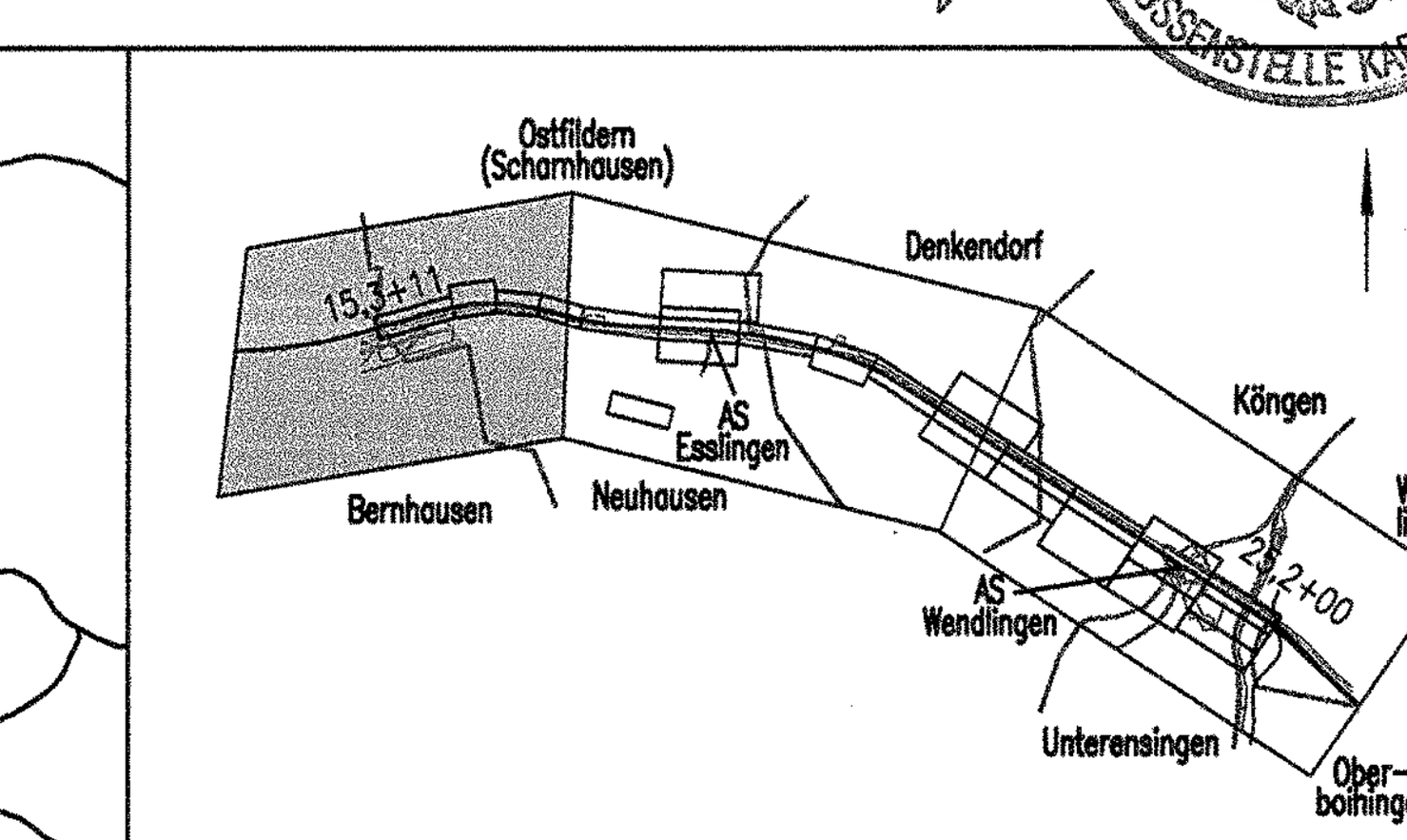

Geographische Codierung	Blattschnittcodierung	Organisatorische Codierung
1.4 (PFA) 0 0 (Bauabschnitt) 0 0 (Blattschnitt)	4 8 1 3 (Streckennummer) I E – 6 0 (Bezirk)	P (Phase) I a h ü (Planzeichen) V (Gewerk) M (Ebene) 0 1 (Planinhalt) 0 (Index)

Auftraggeber
DB ProjektBau GmbH
Wolframstraße 20
70191 Stuttgart
Tel. 07 11 / 2 27 85 – 0
Fax. 07 11 / 2 27 85 – 999

Projektsteuerung
Drees & Sommer
Infra Consult & Management GmbH
Lautenschlagerstraße 2
70173 Stuttgart
Tel. 07 11 / 22 29 33 – 10
Fax. 07 11 / 22 29 33 – 90

Planer – bearbeitet im Auftrag der DB ProjektBau GmbH
DE-Consult
Jägerstraße 40
70174 Stuttgart
Tel. 0711 / 229 18 – 0
Fax 0711 / 229 18 – 99

Aufgestellt:
DE-Consult
gez. Glaser
Stuttgart, 30.09.2003

Übersichtshöhenplan

Gleisplanung

NBS km 15,311...16,766

	Datum	Name
Gezeichnet	09/03	LHI
Bearbeiter	09/03	JHR

Maßstab 1:5000/500

"Urheberschutz" – Alle Rechte bei der DB ProjektBau GmbH

Änderungsvermerke

Index	Änderungen	Datum	Name

Freigabe DB ProjektBau GmbH
gez. Marquart
Datum: 01.10.2003

Ersatz für Plan-Nr. Phase Index
Ersetzt durch Plan-Nr.

Genehmigungsvermerk – Eisenbahn-Bundesamt 12-11

Datum	Genehmigungsvermerk	Name	Unterschrift

Anlage Planfeststellungsunterlagen
Anlage 2.7
Blatt 1 von 3

10.12.2003 10:35 RHanauer @15.06 K:\PROJEKT\34P0062\PLANFEST\PFA1_4\PRUEFLA3\ANLAGE02\Hp5_1.dwg / Model